Avrupa Birliği Ülkelerinin Ekonomik, Sosyal ve Coğrafi Özellikleri

Prof. Dr. Cevdet Yılmaz

OMÜ, Eğitim Fakültesi
Coğrafya Eğitimi Anabilim Dalı Öğretim Üyesi

cyilmaz@omu.edu.tr

Barents Denizi
İzlanda
Norveç Denizi
İskandinavya Dağları
Onega Gölü
Ladoga Gölü
Ural Dağları
ASYA
Vanern Gölü
Baltık Denizi
Kuzey Denizi
Divina Nehri
Volga Nehri
Kuzey Avrupa Düzlüğü
ATLAS OKYANUSU
Britanya Adaları
Elbe Nehri
Oder Nehri
Rhin Nehri
Manş Denizi
Seine Nehri
Loire Nehri
Dnyepr Nehri
Karpatlar
Volga Nehri
Alpler
Biskay Körfezi
Garonne Nehri
Rhone Nehri
Po Nehri
Mont Blanc Tepesi (4810 m)
Tuna Nehri
Balkanlar
Kafkaslar
Hazar Denizi
Karadeniz
Pireneler
Korsika Adası
Apeninler
Adriyatik Denizi
Elbrüz Tepesi (5642 m)
Douro Nehri
İber Yarımadası
Tajo Nehri
Guadiana Nehri
Guadalquivir
Sardinya Adası
Tiren Denizi
Ege Denizi
ASYA
Akdeniz
AFRİKA
Girit Adası (Kriti)

FİZİKİ AVRUPA

Kıtanın kuzeybatısındaki dağlar, İlk Buzul Dönemi'nde buzullar tarafından aşındırılmıştır. Daha yakın zamanlarda ortaya çıkan Alp Dağları Zinciri, Afrika ve Avrupa "levha"larının çarpışması sonucu oluşmuştur. Bu iki dağ silsilesinin ortasında kalan Orta Avrupa ovaları son derece bereketli topraklarıyla, farklı tarım yapılmasına olanak sağlamaktadır.

KUZEY BUZULLARI



Avrupa'nın kuzey kıyıları kutup noktasından başlıyor ve Norveç fiyortlarına kadar uzanıyor. Aysbergler zaman zaman fiyort girişlerini kapatıyor.

ORTA AVRUPA DÜZLÜĞÜ

Bu bölge alçak tepelerden ve ovalardan oluşuyor. Avrupa'nın en fazla tarım yapılan alanı. Ağırlıklı olarak patates, buğday ve şekerpancarı ekiliyor.

YAŞLI DAĞLAR

Yeryüzünün en eski kayalıkları Avrupa'nın kuzeydoğusunda bulunuyor. Buzulların neden olduğu erozyon orta yükseklikte dağlar oluşturuyor.

ATLAS OKYANUSU KIYISI

Atlas Okyanusu kıyılarında rüzgar ve dev dalgaların etkisiyle geniş kum tepecikleri ortaya çıkıyor. Bunlara en çok Fransa kıyılarında rastlanıyor.

GENÇ DAĞLAR

Yaklaşık 65 milyon yıl önce oluştukları tahmin edilen Alpler Avrupa'nın en önemli genç dağ zinciri. Alplerinen yüksek noktası ise Mont Blanc Tepesi.

İKLİM

Avrupa genel anlamda ılıman iklim kuşağındadır. Ancak bazı küçük farklılıklar gösterir. Kıta kuzeyde kutup çemberinin etkisi altındadır. İklim o kadar soğuktur ki, kış aylarında Baltık Denizi donar. Batı'da Atlas Okyanusu kıyısı boyunca, Gulf Stream sıcak su akıntısı nedeniyle hava daha nemli ve daha sıcaktır. İtalya, İspanya, Yunanistan ve Türkiye'nin Batı ve Güney kıyılarında Akdeniz iklimi nedeniyle yazlar sıcak ve kurak, kışlar ılık ve yağışlıdır. Ancak bazı yıllar bu bölgelerde ciddi sorunlar yaratan kuraklıklar görülür.

İKLİM KUŞAKLARI

- Kutup iklim kuşağı
- Çok soğuk ılıman iklim kuşağı
- Soğuk ılıman iklim kuşağı
- Ilıman iklim kuşağı
- Akdeniz iklim kuşağı
- Yarı kurak iklim kuşağı

AVRUPA SİYASİ

Avrupa'nın nüfusu, 18. ve 19. yüzyılda, sanayi devriminden hemen sonra hızlı bir biçimde artmıştır. 20. yüzyılda kıta iki büyük dünya savaşına sahne olmuş ve bunun sonucu nüfus ve sınır değişiklikleri yaşanmıştır. 1989-1991 yılları arasında, eskiden "Demir Perde" olarak adlandırılan Doğu Avrupa ülkelerindeki sosyalist rejimler bir dizi reform sonucu yıkılmıştır. Eski Sovyetler Birliği'ne bağlı ülkeler bağımsızlıklarını kazanmıştır. Avrupa bugün siyasal anlamda büyük bir değişim içindedir. Batıda 25 ülke Avrupa Birliği çerçevesinde ekonomik ve siyasal bütünleşmeye gitmektedir.

NÜFUS

Avrupa kıtasının günümüzde nüfusu 700 milyon civarındadır ve halkın büyük bir bölümü kentlerde yaşamaktadır. Belçika ve Hollanda'da kent nüfusu toplam nüfusun yüzde 90'nına yakındır. Güneyde ve doğuda kırsal kesim daha önemlidir. Soğuk bir iklime ve çetin koşullara sahip Kuzey Avrupa ülkelerinde nüfus daha azdır.

NÜFUS YOĞUNLUĞU (Kişi/km^2)

- 49'dan az
- 50 - 99
- 99 - 149
- 150 - 299
- 300'den fazla

KÖY YAŞAMI

Avrupa'da kentleşme oranı her ne kadar yüksek ise de, kırsal yaşam yerleşim birimlerinin uzağında varlığını sürdürüyor. Portekiz ve İrlanda gibi ülkelerde köy gelenekleri günümüzde de titizlikle korunuyor.

KENT YAŞAMI

Kıtada kentleşme oranı dünya ortalamasının çok üzerinde. Özellikle Hollanda, İngiltere gibi yüzölçümü küçük, nüfusu kalabalık ülkelerde kentler banliyölerle adeta bütünleşmiş durumda.

YAŞAM SEVİYESİ

Yaşam seviyesi çok genel olarak Batı Avrupa'da Doğu Avrupa'dan daha yüksektir. Ancak işsizlik ve yoksulluk son zamanlarda Batı Avrupa'nın gelişmiş ülkelerinde de önemli bir toplumsal sorun haline gelmiştir. İskandinavya ülkelerinde genel olarak refah düzeyi çok yüksektir.

YAŞAM SEVİYESİ (Ekonomik, toplumsal ve insani gelişim açısından)

Düşük — Yüksek

EĞİTİM HARCAMALARI

Son yıllırda Avrupa Birliği ülkeleri içinde eğitim harcamalarına en fazla pay ayıran ülkeler, birliğe yeni katılan eski Doğu Bloku ülkeleriyle, Akdeniz kuşağında yer alan ülkelerdir. Bu stratejide amaç, gelişmiş birlik üyesi devletlerle aralarındaki uçurumu en kısa zamanda kapamaktır.

SAĞLIK HARCAMALARI

Bu alanda da bir dengesizlik söz konusudur. Batı Avrupa'da sağlık harcamaları Doğu Avrupa ve Akdeniz bölgesindeki ülkelerin sağlık harcamalarından iki ya da üç kat daha fazladır. Son yıllarda Doğu Avrupa'dan batıya önemli bir sağlık görevlisi göçü başlamıştır.

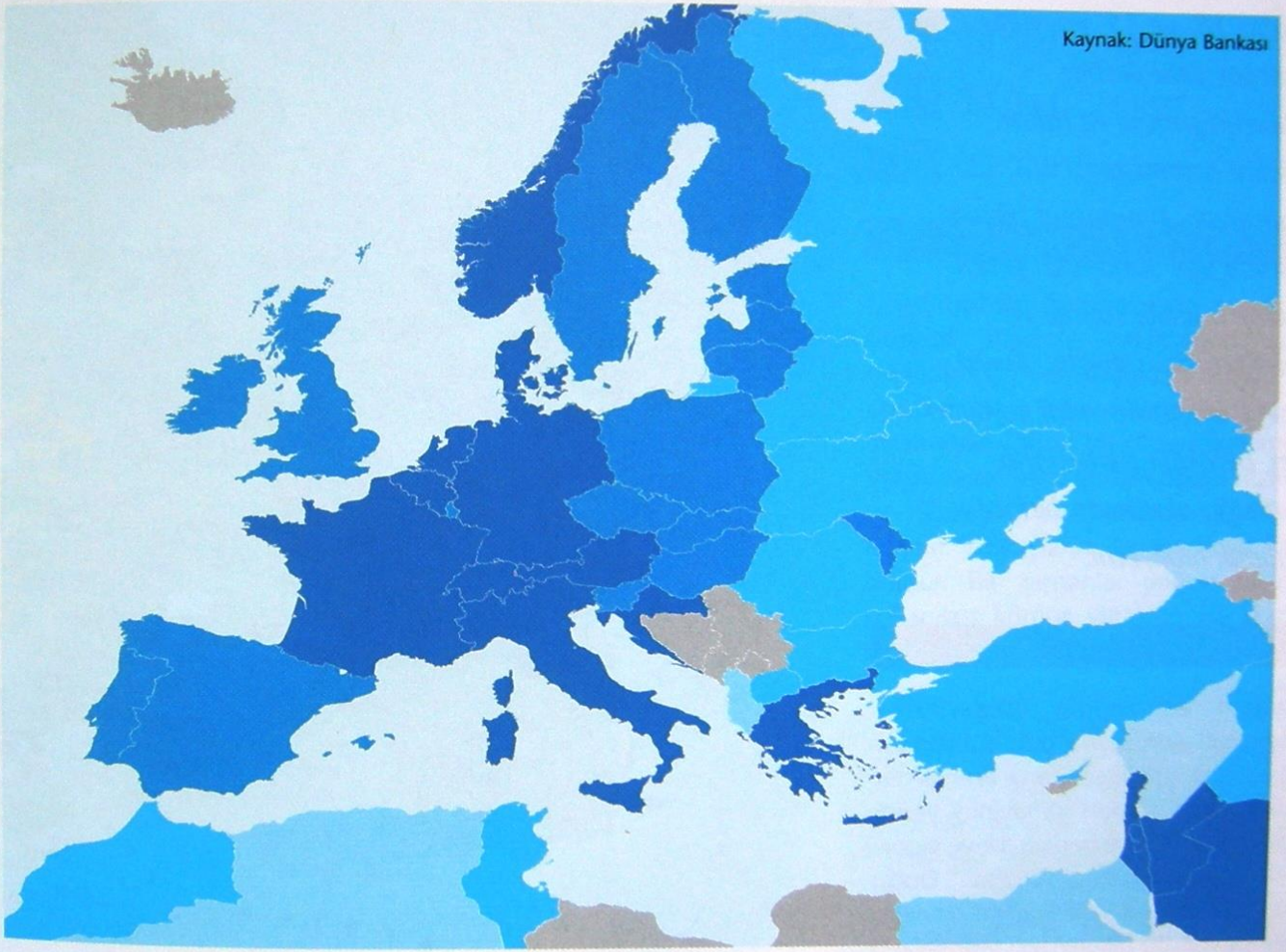

MİLLİ GELİR İÇİNDEKİ PAYI (1990 yılı)

- % 8-12 arası
- % 6-8 arası
- % 4-6 arası
- % 3-4 arası
- % 3'den az
- Bilinmiyor

EKONOMİK FARKLILIKLAR

Kişi başına düşen milli gelir o ülke halkının satın alma gücünü gösterir ve genel olarak Amerikan doları üzerin-den hesaplanır. Son 15 yıl içinde dünyada bu rakam yüzde 40 artarken, Avrupa Birliği'nde yüzde 65 artmıştır Ancak Avrupa'nın doğusunda ve Akdeniz bölgesinde yer alan ülkelerdeki artış ise sadece yüzde 15 olmuştur.

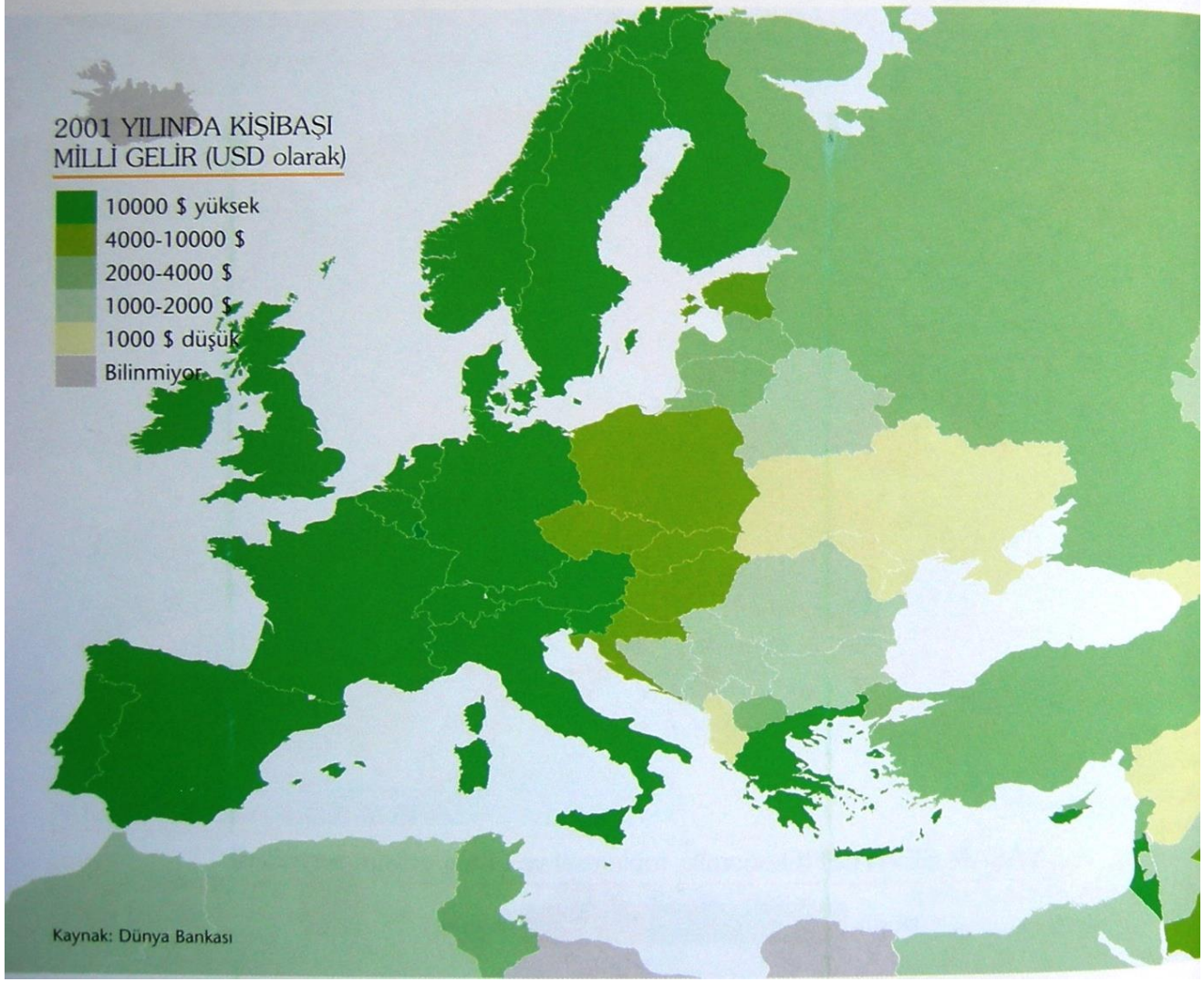

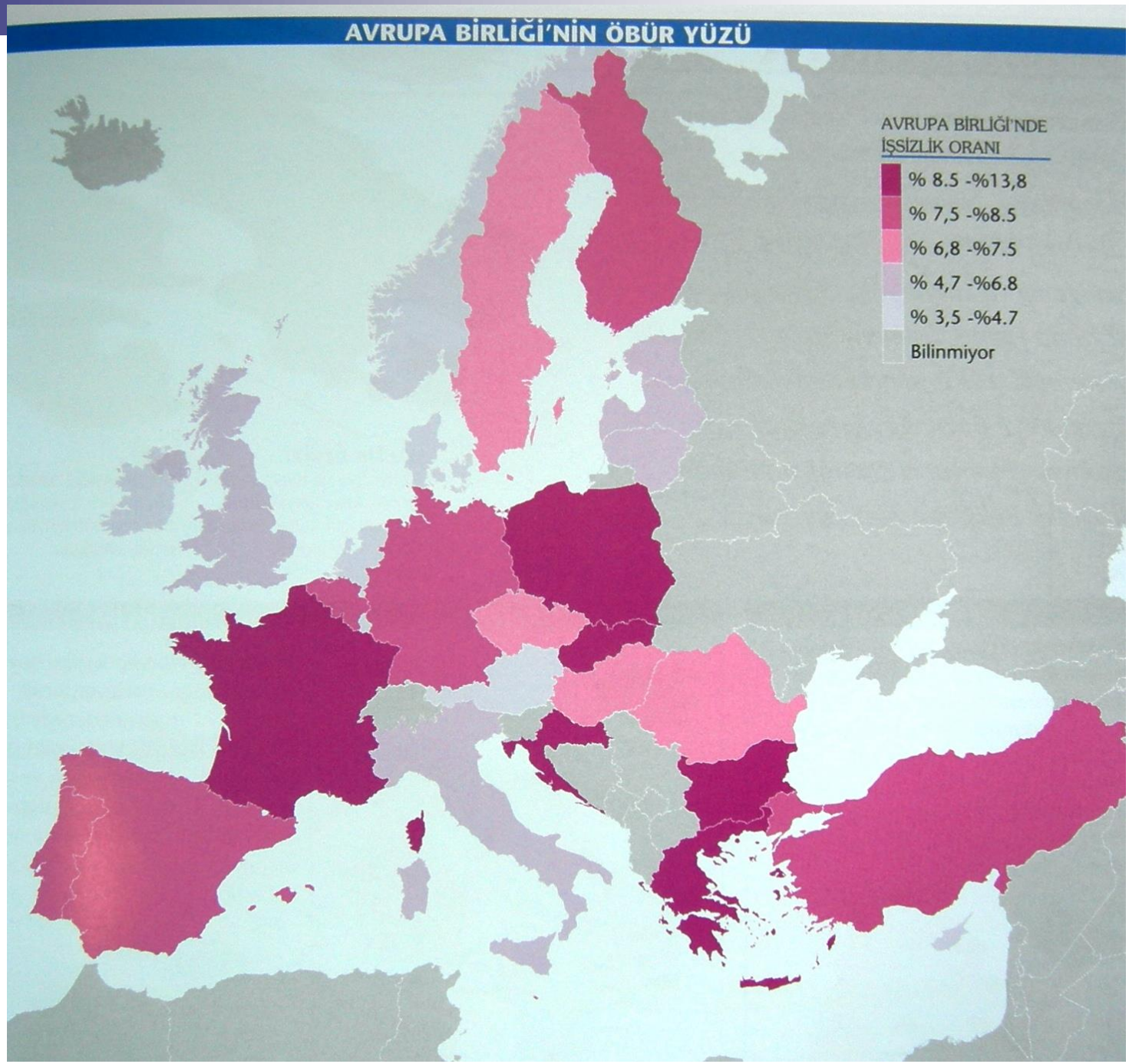
AVRUPA BİRLİĞİ'NİN ÖBÜR YÜZÜ
AVRUPA BİRLİĞİ'NDE İŞSİZLİK ORANI
% 8.5 -%13,8
% 7,5 -%8.5
% 6,8 -%7.5
% 4,7 -%6.8
% 3,5 -%4.7
Bilinmiyor

AVRUPA BİRLİĞİ ÜLKELERİNDE YOKSULLUK SINIRINDAKİ NÜFUS

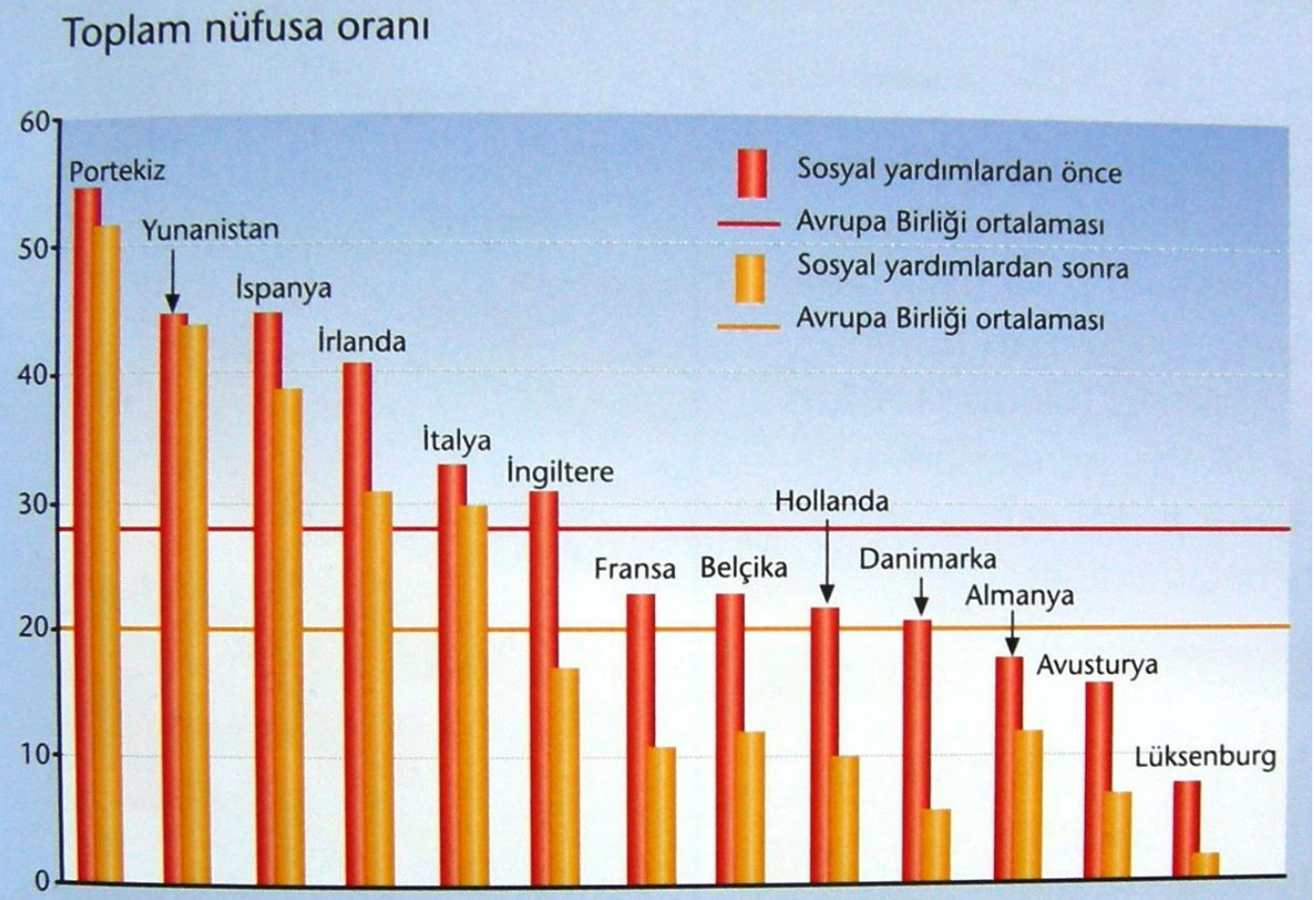

Bu tablo hazırlanırken farklı para birimleri Euro'ya çevrilmiş ve ortak bir satınalma gücü kullanılmıştır. Öte yandan Avrupa Birliği'ne üye ülkelerde farklı gelişmişlik kriterleri olduğundan, yoksulluk sınırı için ortak bir payda belirlenmiştir.

Kaynak: Eurostat.

AVRUPA EKONOMİSİ

Avrupa kıtası ılıman bir iklime, önemli yer altı zenginliklerine ve çok iyi bir ulaşım ağına sahiptir. 18. ve 19. yüzyılda geliştirilen yeni üretim yöntemleri sanayi ve tarım üretimini artırmıştır. Günümüzde Avrupa'nın birçok ülkesinde ağır sanayinin yerini teknoloji ağırlıklı sanayi ve hizmet sektörü almıştır. Ancak her şeye karşın önemini koruyan tarım, bereketli toprakların bulunduğu alanlarda birincil ekonomik faaliyettir.

SANAYİ

Dünyanın en zengin ülkelerinden bazıları Batı Avrupa'da bulunmaktadır. Bunlar Almanya, İngiltere ve Fransa'dır. Bu ülkelerde maden sanayinin yerini elektronik sanayi ve bankacılık ve sigortacılık gibi hizmetler almıştır. Doğu Avrupa'da sanayi uzun yıllar devletin tekelindeydi. Bu ülkelerdeki fabrikaların büyük çoğunluğu günümüz teknolojisinin gerisine düşmüştür ve daha çağdaş bir işletmeye dönüştürülmeleri için büyük yatırımlar gerekmektedir.

KİŞİ BAŞI MİLLİ GELİR
(Dolar olarak 2008)
5 000'den az
5 000 - 9 999
10 000 - 19 999
20 000 - 24 999
25 000'den fazla
Uçak
Kağıt
Makine
Yüksek teknoloji
Orman ürünleri
Demir-çelik
Tekstil
Kimya
Kömür
Silah
Gıda
Otomotiv
NORVEÇ DENİZİ
BARENTS DENİZİ
İZLANDA
Reykjavik
ATLAS OKYANUSU
BÜYÜK BRİTANYA
İSKOÇYA
KUZEY İRLANDA
Dublin
İNGİLTERE
İRLANDA
GALLER
Londra
KUZEY DENİZİ
NORVEÇ
İSVEÇ
FİNLANDİYA
Oslo
Stockholm
Helsinki
Tallinn
ESTONYA
Riga
LETONYA
LİTVANYA
Vilnius
KALİNİNGRAD (Rusya Federasyonu)
BALTİK DENİZİ
DANİMARKA
Kopenhag
RUSYA FEDERASYONU
Moskova
POLONYA
Varşova
BELARUS
Minsk
HOLLANDA
Amsterdam
BELÇİKA
Brüksel
LÜKSEMBURG
Lüksemburg
ALMANYA
Berlin
ÇEK CUM.
Prag
SLOVAKYA
Bratislava
Viyana
AVUSTURYA
Budapeşte
MACARİSTAN
UKRAYNA
Kiev
MOLDOVA
Kişinev
AZAK DENİZİ
FRANSA
Paris
İSVİÇRE
Bern
Vaduz
LİÇ.
SLOVENYA
Ljubyana
Zagreb
HIRVATİSTAN
BOSNA HERSEK
Saraybosna
Belgrad
SIRBİSTAN KARADAĞ
ROMANYA
Bükreş
BULGARİSTAN
Sofya
Üsküp
MAKEDONYA
Tiran
ARNAVUTLUK
KARADENİZ
TÜRKİYE
ASYA
PORTEKİZ
Lizbon
İSPANYA
Madrid
ANDORRA
MONAKO
San Marino
İTALYA
VATİKAN
Roma
YUNANİSTAN
Atina
EGE DENİZİ
MALTA
La Valetta
AFRİKA
AKDENİZ

The Industrial Revolution

The first phase of the Industrial Revolution took place between the 1780s and 1830s, and was based on the early mechanization of production

workshop of the world," supplying the materials for a remarkable burst of railroad-building activity in Europe and in former colonies of European nations. Factories now employed thousands of

elsewhere. In the USA, the expansion and settlement of the frontier beyond the Mississippi River is closely associated with the penetration the new railroads, the "Iron Horse."

İzlanda
Barents Denizi
İskandinavya Dağları
Baltık Denizi
Onega Gölü
Ladoga Gölü
Vänern Gölü
Ural Dağları
ASYA
Avrupa Düzlüğü
Kuzey
Karpatlar
Alpler
Apeninler
Britanya Adası
ATLAS OKYANUSU
Biskay Körfezi
Ren Nehri
Elbe Nehri
Oder Nehri
Dinyeper Nehri
Volga Nehri
Po Nehri
Tuna Nehri
Balkanlar
Karadeniz
Kafkaslar
Hazar Denizi
Korsika Adası
Sardinya Adası
Tiren Denizi
Adriyatik Denizi
Ege Denizi
Sicilya Adası
Akdeniz
Girit Adası (Kriti)
Kıbrıs Adası
Douro Nehri
Tajo Nehri
Guadiana Nehri
Guadalquivir
Büyük baş hayvancılık
Küçük baş hayvancılık
Ren geyiği üretimi
Domuz üretimi
Balık
Meyve
üzüm
Ayçiçeği
Patates
Zeytin

KUZEY AVRUPA

Danimarka, Estonya, Finlandiya, İzlanda, Letonya, Litvanya, Norveç, İsveç

Danimarka, Norveç ve İsveç İskandinavya ülkelerini oluştururlar. Bu ülkeler, İzlanda ile birlikte dil ve kültür yakınlığına sahiptir ve bu noktada Finlandiya'dan önemli bir farklılık gösterirler. 1989 yılında bağımsızlıklarını kazanan ve Baltık ülkeleri olarak adlandırılan Estonya, Letonya ve Litvanya daha önce Sovyetler Birliği'nin birer parçasıydılar.



FİYORTLAR
Norveç'teki çok sayıda fiyort, son Buzul Çağı'nda eriyen buzulların nehir yatak-larını doldur-masıyla oluşmuştur.

BALTIK DENİZİ
Finlandiya ve İsveç gemi-lerinin Atlas Okyanusuna açılmak için kullandıkları bu deniz kış aylarında çoğunlukla donar.

COURLANDE SAHİLİ
Litvanya ve Kaliningrad arasında 100 km.'lik sahil şeridi oluşturur.

TARIM

Hayvancılık, buğday, arpa ve patates Danimarka ve İsveç'in güneyindeki başlıca tarımsal faaliyetlerdir. Norveç'in güneyinde ve İzlanda'da küçükbaş hayvan yetiştiriciliği gelişmiştir. Baltık ülkelerinin tarımını ise esas olarak hububat, patates, şekerpancarı üretimiyle büyükbaş hayvancılık oluşturur.

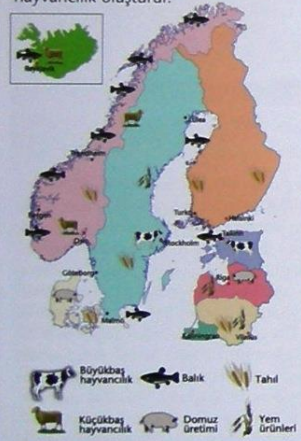

SANAYİ

Kuzey Avrupa'da sanayinin temel hammaddesi demir ve odundur. Denizden doğal gaz ve balık elde edilmektedir. Dağlardan düşen sulardan hidroelektrik üretilmekte-dir. Baltık ülkeleri gerek ham-madde gerek enerji açısından Rusya'ya bağımlıdırlar.

İKLİM

İzlanda ve Norveç kıyıları boyunca kuzeye doğru ilerleyen sıcak Atlantik akıntıları nedeniyle bu ülkelerin kıyı şeridinde iklim göre-celi olarak daha yumuşak ve daha nemlidir. Bunun dışında, denizden uzak kalan bölgelerde hava genel olarak daha soğuk ve daha kuraktır.

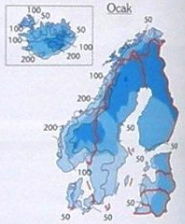

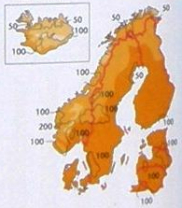

SICAKLIK VE YAĞIŞ

15° C'den fazla
10° - 15° C
5° - 10° C
0° - 5° C
0° - -5° C
-5° - -10° C
-10° - -15° C
-15° C'den

100 (mm ola

NÜFUS

NÜFUS DAĞILIMI

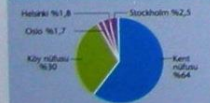

Nüfus, büyük çoğunlukla güneyde ve daha düz ve ılıman bir iklime sahip kıyı şeridinde toplanmıştır. Gerek toplam nüfus gerek nüfus yoğunluğu bu ülkelerde çok düşüktür. İzlanda kilometrekareye düşen 3 kişiyle, Avrupa'nın en düşük nüfus yoğunluğuna sahip ülkesidir. İskan-dinavya Yarımadası'nda yaşayan insanların büyük çoğunluğunun göl ve kıyı şeridindeki adalarda ikinci bir evleri vardır.

BENELÜKS ÜLKELERİ

Belçika, Hollanda, Lüksem0burg

Bu ülkelerin ortak özellikleri rakımı çok düşük, düz topraklara sahip olmalarıdır. Hollanda'nın önemli bir bölümünde toprak su seviyesinin altındadır. Yüzyıllar boyunca, Hollandalılar bentler ve barajlar inşa ederek selleri önlemeye çalışmakta ve kurutma çalışmalarıyla denizden toprak kazanmaktadır. Bu ülkeler Avrupa'da en yüksek nüfus yoğunluğuna sahip ülkelerdir.

TARIM

Hollanda'nın düz ve bereketli toprakları tarım için olağanüstü elverişli. Yulaf, patates ve keten en önemli tarımsal ürünleri oluşturur. Büyükbaş hayvancılık da çok gelişmiştir. Bu ülkeler süt ve süt ürünleriyle dünyada haklı bir şöhret yapmıştır. Seracılık özellikle çiçek ve sebze üretiminde çok gelişmiştir. Bu nedenle Hollanda yıl boyunca her çeşit çiçek ihraç etmektedir.

SANAYİ

Benelüks ülkeleri ileri teknoloji ve elektronik sanayinde çok ileri gitmiştir. Ülke gelişmiş bir ulaşım ağına ve çok önemli limanlara sahiptir. Böylece üretilen mallar hızlı ve kolay biçimde ihraç edilebilmektedir. En önemli fabrikalar Amsterdam-Anvers hattındadır. Lüksemburg ise çok önemli bir finans merkezidir. Uluslararası birçok banka ve mali kuruluşun bu ülkede idari merkezleri bulunmaktadır.

NÜFUS

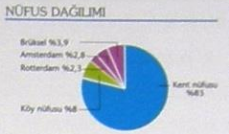

Benelüks ülkelerinin toplam nüfusu 25 milyon. Bunun yüzde 90'ı kentlerde yaşıyor. Nüfusun en yoğun olduğu bölge "Randstad Holland" denen güneyde Rotterdam ile batıda Amsterdam arasında kalan bölge. Bu ülkelerde kırsal kesimde de nüfus yoğunluğu diğer Avrupa ülkelerinin ortalamasından yüksek.

İKLİM

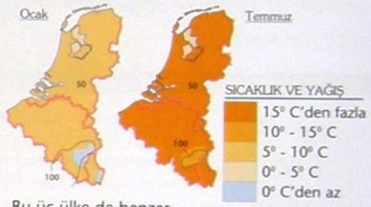

Bu üç ülke de benzer bir iklime sahip: Yazlar sıcak, kışlar ise yumuşak geçiyor. Sadece Ardennes bölgesinde farklı bir durum gözleniyor. Burada kış aylarında sıcaklık çok daha fazla düşüyor.

ÇİÇEK ÜLKESİ
Hollanda çiçekçilik alanında dünyanın en önde gelen ülkelerinden biri. Özellikle lale, Hollanda'nın simgesi olmuş durumda.

REN DELTASI
Ren Nehri Hollanda'ya girdiğinde üç büyük kola ayrılır. Kuzey Denizi'ne yaklaştıkça nehirlerin debisi azalır ve taşıdıkları alüvyonlarla büyük bir delta oluştururlar.

POLDER
Orta Çağ'dan beri bu bölgede insanlar setler kurarak denizden toprak kazanmaya çalışmışlardır. Polder adı verilen bu topraklar çok bereketlidir.

FLANDRES VADİSİ
Alüvyonlu topraklardan oluşan bu vadi, Belçika'nın tarıma en elverişli bölgesidir.

ARDENLER
300 milyon yıl önce oluşan bu masiflerde nehir sularının aşındırması sonucu oluşmuş derin vadiler bulunmaktadır.

BRİTANYA ADALARI

Birleşik Krallık, İrlanda Cumhuriyeti

Britanya Adaları, iki büyük adadan ve 5.000 kadar küçük adacıktan oluşur. Kıta Avrupası'nın kuzeybatı sahillerinin tam karşısında yer alır. Siyasal açıdan iki devlete bölünmüştür: Birleşik Krallık (İngiltere, Galler, İskoçya ve Kuzey İrlanda) ve İrlanda Cumhuriyeti. Coğrafi açıdan kuzey ve batısında yüksek platolar, güney ve doğusunda alçak platolar bulunur.

İKLİM

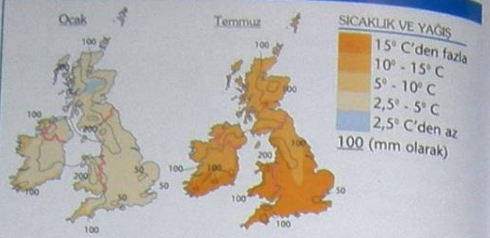

Britanya Adaları'nın iklimi, Atlas Okyanusu'ndaki sıcak Gulf Stream akıntısı nedeniyle ılıktır. İngiltere'nin batısı doğuya oranla daha nemli, güneyi kuzeye oranla daha sıcaktır.

TARIM

Batı İngiltere'deki alçak platolar Birleşik Krallık için ana tarım merkezidir. Mevcut tarım kapasitesi bu ülkelerin kendi kendine yeterli olmalarını sağlamaz. Dışarıdan tarım ürünleri ithal ederler. Yine de buğday, meyve, sebze ve özellikle patates ekimi yapılır. Batı ve Orta İngiltere'deki ve İrlanda'daki çayırlıklarda büyükbaş hayvan yetiştirilir. Daha dağlık bölgelerde ise küçükbaş hayvancılık yaygındır.

Büyükbaş hayvancılık · Meyve · Küçükbaş hayvancılık · Tahıl

SANAYİ

Birleşik Krallık geçen yüzyıl özellikle kömür, metalürji ve tekstil sanayiinde ön plandaydı. Günümüzde bu sanayi dalları gerilemiş, otomobil, kimya, elektronik sanayii öncelik kazanmıştır. İngiltere'de finans ve sigortacılık önemli ekonomik faaliyetler içindedir. Ülke değerli doğal kaynaklara sahiptir. Kuzey Denizi'nde büyük petrol ve doğal gaz rezervleri bulunmaktadır.

Otomotiv · Makine · Tekstil · Kimya · Uçak · Yüksek Teknoloji

NÜFUS

İngiltere'nin nüfusunun büyük çoğunluğu kentlerde yaşar. Ülkenin güneydoğusu en büyük nüfus yoğunluğuna sahip bölgedir. İskoçya'daki yüksek platolarda bugün 18. yüzyıla oranla daha az insan yaşamaktadır. İrlanda köylü ağırlıklı bir ülkedir ve nüfusunun büyük bir çoğunluğu çiftçilikle uğraşır.

NÜFUS DAĞILIMI

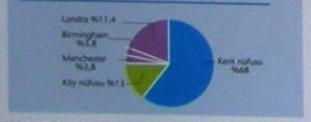

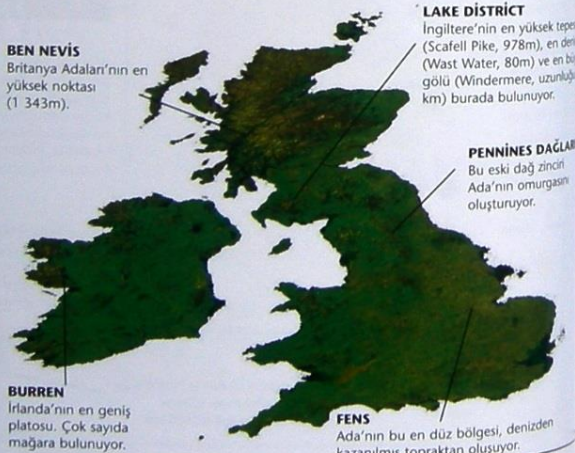

BEN NEVİS
Britanya Adaları'nın en yüksek noktası (1 343m).

LAKE DİSTRİCT
İngiltere'nin en yüksek tepesi (Scafell Pike, 978m), en derin gölü (Wast Water, 80m) ve en büyük gölü (Windermere, uzunluğu km) burada bulunuyor.

PENNİNES DAĞLARI
Bu eski dağ zinciri Ada'nın omurgasını oluşturuyor.

BURREN
İrlanda'nın en geniş platosu. Çok sayıda mağara bulunuyor.

FENS
Ada'nın bu en düz bölgesi, denizden kazanılmış topraktan oluşuyor.

NEREDEN NEREYE...
Londra Köprüsü adı da verilen "Tower Bridge" Londra'yı ikiye bölen Thames Nehrinin üzerindedir. 1894 yılında açılan 244 metre uzunluğundaki köprü, 1910 yılında yankesicilerin ve fahişelerin mekanı olduğu için kapatılmıştı. Bugün turizme hizmet eden Tower Bridge, "Big Ben" ile birlikte kentin simgesi.

FRANSA

Andorra, Fransa, Monako

Fransa Avrupa tarihinin ve kültürünün biçimlenmesinde büyük rol oynayan ülkelerden biridir. Avrupa Birliği'nin kurucu üyesidir ve birliğin sağlıklı çalışması için çaba göstermektedir. Batı Avrupa'nın tarım üretimi en yüksek ülkesidir. Fransa ayrıca dünyanın sayılı sanayi güçlerinden biridir. Kültürel ve doğal zenginlikleri nedeniyle her yıl milyonlarca turist bu ülkeye gitmektedir. Başkent Paris Avrupa'nın sanat ve kültür merkezlerinden biridir.

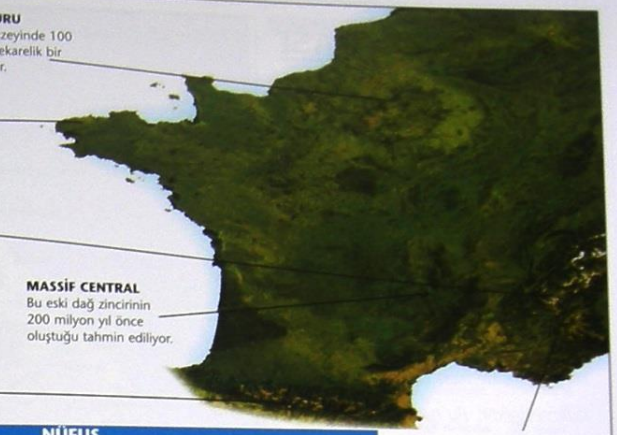

NÜFUS

20. yüzyılın ortalarına kadar köylü ağırlıklı bir ülke olan Fransa'da bu tarihten itibaren kentlere aşırı bir göç başlamıştır. Paris ve civarı, kuzeydeki sanayi kentleri ve Güney'de Marsilya Monako arasında kalan turistik bölge Fransa'nın hem en zengin hem de nüfus açısından en yoğun bölgeleridir.

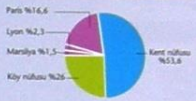

TARIM

Fransa'da toprağın kalitesi ve iklim koşulları tarımda farklılaşmayı mümkün kılmaktadır. Kuzeyde daha çok buğday, patates ve çeşitli sebzeler, güneyde ise ayçiçeği, mısır ve meyve ekimi yapılmaktadır. Fransa ülkenin çeşitli bölgelerinde zengin ve değerli asma bahçelerine sahiptir ve şaraplarıyla ünlüdür. Ülkedeki çayırlıklarda büyükbaş hayvan yetiştirilir ve bu hayvanlardan kasaplık et ve süt ürünü olarak yararlanılır.

Büyükbaş hayvancılık · Meyve · Tahıl · Üzüm

SANAYİ

Fransa'da hem geleneksel sanayi dalları hem de ileri teknoloji kullanan sanayiler birlikte var olurlar. Dünyanın önde gelen sanayi ülkelerinden biridir. Fransa'nın ürettiği otomobiller, makinalar ve elektronik aletler tüm dünyaya satılmaktadır. Ülkede kozmetik sanayii çok gelişmiştir. Kömür üretimi devam etmekle birlikte, Fransa günümüzde nükleer enerji üretiminde dünyada ikinci sıradadır.

İKLİM

Orta Fransa ve Alpler bölgesi ülkenin en soğuk noktalarıdır. Atlantik kıyılarında hava Gulf Steam etkisiyle daha yumuşaktır. Güneyinde ise sıcak Akdeniz iklimi egemendir.

© HER HAKKI SAKLIDIR.

İBER YARIMADASI

İspanya, Portekiz

Pirene Dağları nedeniyle Avrupa'dan oldukça soyutlanmış olan İber Yarımadası'nda Portekiz ve İspanya bulunmaktadır. Yüzyıllar boyunca bölge çok sayıda istilaya tanık olmuştur. Kuzey Afrika'dan gelen Emeviler İspanya'nın önemli bir bölümüne tam 800 yıl boyunca hükmetmiştir. Bu nedenle gerek İspanya gerekse Portekiz kültüründe Endülüs Emevileri'nin izleri çok belirgindir. Portekiz ve İspanya özellikle Avrupa Birliği'ne girdikten sonra büyük gelişme göstermiştir.

TARIM

Yarımadanın temel tarım ürünü buğday ve arpadır. İspanya'nın daha sıcak ve kuru bir iklime sahip güney bölgesinde narenciye ve sebze yetiştirilmektedir. Her iki ülke de önemli birer şarap ve zeytinyağı üreticisidir. Portekiz, zengin mantar meşesi ormanlarına sahip olduğu için, dünya mantar üretiminin yüzde 80'ini elinde tutmaktadır.

Küçükbaş hayvancılık · Narenciye · Üzüm · Tahıl · Zeytin · Şişe mantarı

SANAYİ

Madrid, Barselona ve Kuzeydeki Bilbao kenti İspanya'nın sanayi merkezleridir. Çelik, otomobil ve kimya endüstrisi gelişmiştir. Portekiz'in temel sanayi ürünleri tekstil ve deri ürünleridir. Portekiz'de ayrıca açık deniz balıkçılığı nedeniyle balık konserveciliği önemli bir ekonomik faaliyettir. Her iki ülkenin ekonomisinde turizm gelirleri önemli bir yer tutar.

Otomotiv · Makine · Tekstil · Kimya · Konserve · Gemicilik

İKLİM

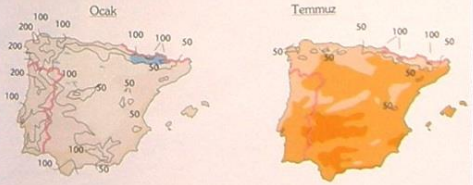

İspanya'nın kuzeyi güneyine oranla daha nemli ve daha soğuktur. Orta İspanya'da yazlar çok sıcak, kışlar ise çok soğuk geçer. Kuzey Portekiz okyanus rüzgarları nedeniyle esintili ve yağmurlu bir iklime sahiptir. Her iki ülkenin güneyine Akdeniz iklimi egemendir. Yazlar sıcak ve kurak, kışlar ılık ve yağışlıdır.

SICAKLIK VE YAĞIŞ
- 25° C'den fazla
- 20° - 25° C
- 15° - 20° C
- 10° - 15° C
- 5° - 10° C25°
- 0° - 5° C
- 0° C'den az

100 (mm olarak)

NÜFUS

Bir zamanlar bir köylü toplumu olan İspanya'da son yıllarda kente göç aşırı hızlanmıştır. Sanayinin yarattığı iş olanakları ve turizm gelirleri nedeniyle çok sayıda İspanyol büyük kentlere ya da kıyı bölgelerine göç etmektedir. Portekiz'de köylü nüfusu İspanya'ya oranla daha fazladır. Ancak bu ülkede de son yıllarda kentleşme hızla büyümektedir.

© HER HAKKI SAKLIDIR

ALMANYA VE ALP ÜLKELERİ

Almanya, Avusturya, İsviçre, Liechtenstein, Slovenya

Avrupa'nın ortasında yer alan Almanya sanayi açısından Avrupa'nın en güçlü ülkesidir. İkinci Dünya Savaşı'nın sonunda Doğu ve Batı Almanya diye ikiye ayrılan ülke, 1990 yılında yeniden birleşmiştir. Bölgenin güneyinde yüksek tepeleriyle Alp Dağları bulunur. Bu dağlar İsviçre ve Avusturya topraklarının önemli bir bölümünü kaplar. Slovenya eski Yugoslavya Cumhuriyeti'nden ayrılan bir ülkedir.

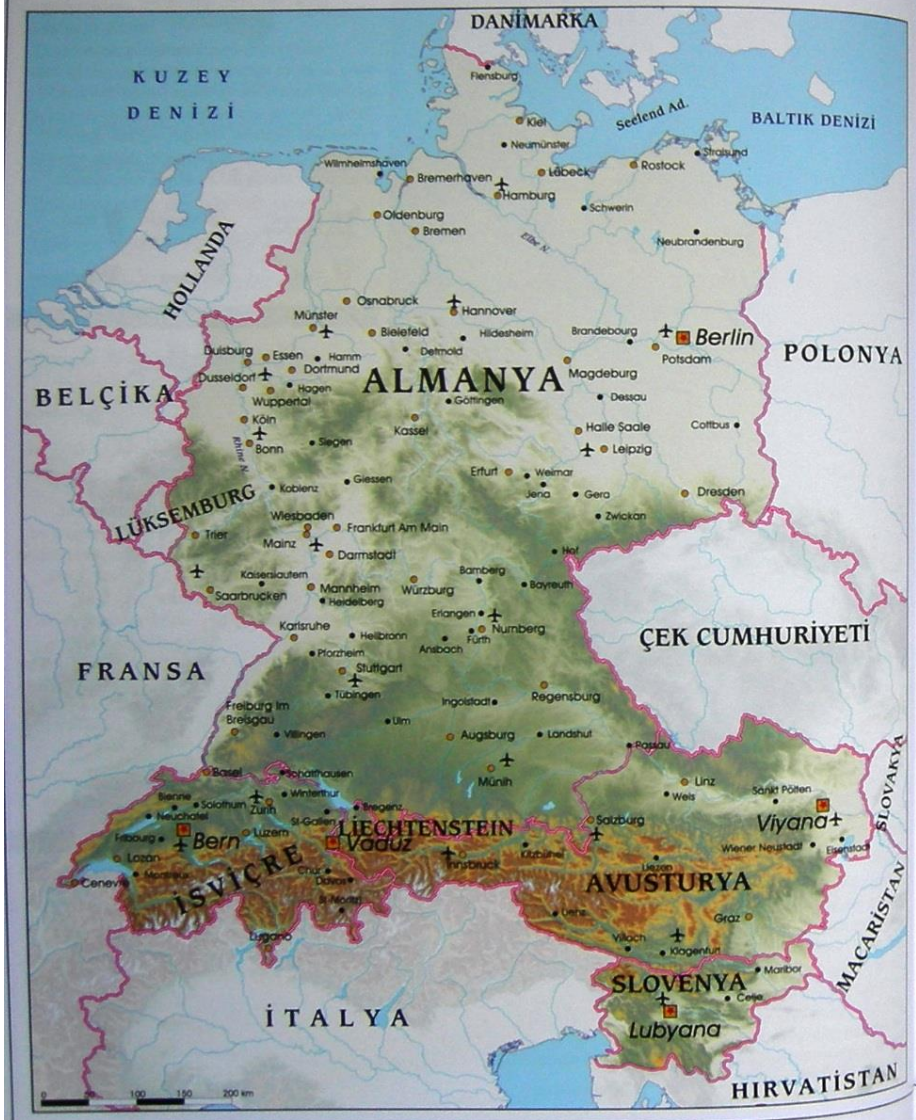

TARIM

Almanya tükettiğinin yüzde 75'ini üreten bir ülkedir. Ülke ormanlarla ve bereketli ovalarla kaplıdır. Tahıl üretimi gelişmiştir. Hayvancılık, et ve süt ürünleri talebini karşılamaktadır. İsviçre'nin dağlık bölgesindeki çayırlıklarda hayvancılık yapılır. Bu ülke dünyanın önemli çikolata ihracatçısıdır. Alp Dağları'nın güney yamaçlarında asma bahçeleri vardır ve bu bölgenin yetiştirdiği şaraplar çok değerlidir.

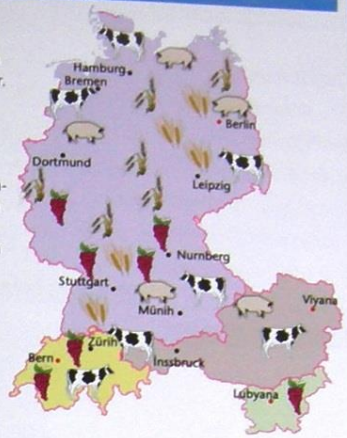

NÜFUS

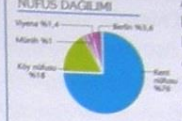

Almanya'nın batısı ve orta bölümleri diğer bölgelere oranla daha kalabalıktır. Ren Nehri vadisinde ve sanayi tesislerinin yer aldığı Ruhr bölgesinde de nüfus yoğunluğu oldukça fazladır. Güneyde büyük kentler, dağlar ve sert iklim koşulları nedeniyle daha çok vadilerde kurulmuştur.

İKLİM

Doğu Almanya'da ve Alp ülkelerinde kışlar çok daha soğuk geçer. Yaz aylarında ise sağanak yağışlar görülür. Alp Dağları'nda atmosferdeki türbülans nedeniyle ani iklim değişiklikleri sık rastlanan bir olaydır.

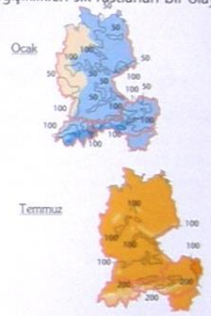

SANAYİ

Almanya dünyanın en büyük otomobil, kimyasal ürün, makine ve ulaşım aracı ekipmanı üreticilerinden biridir. Çok az hammaddeye sahip olan İsviçre ve Liechtenstein saatçilikte, ilaç sanayiinde ve bankacılıkta uzmanlaşmıştır. Öte yandan Alp ülkeleri kış turizmi sayesinde önemli gelir elde etmektedirler.

REN NEHRİ
1 320 km. uzunluğundaki bu nehir İsviçre'den doğar ve Kuzey Denizi'ne döküler.

TUNA NEHRİ
Tuna Nehri (2 840 km.) Avrupa'nın ikinci en uzun nehridir.

CONSTANCE GÖLÜ
Almanya'nın bu en büyük gölü (540 km²) Avusturya İsviçre sınırını da oluşturur.

HARZ DAĞLARI
Ormanlarla kaplı bu dağlar, günümüzden 300 milyon yıl önce oluşmuştur.

ALPLER
Afrika Levhası'yla Avrupa Levha'sının çarpışması sonucu oluşmuştur.

KARST
Slovenya'daki bu kireçli platoda çok sayıda yeraltı mağarası bulunmaktadır.

© HER HAKKI SAKLIDIR

İTALYA

İtalya, San Marino, Vatikan

Yaklaşık 2.000 yıl önce kurulan büyük Roma İmparatorluğu'nun mirasçısı İtalya, Avrupa tarihinde önemli rol oynayan ülkelerden bir tanesidir. Bir çizmeye benzeyen bu ülke çok açık çizgilerle ikiye ayrılmıştır. Ekonomi merkezi olan Kuzey İtalya, aynı zamanda Venedik, Floransa ve Roma gibi tarihi kentlere sahiptir. Sıcak bir iklime sahip olan Güney İtalya daha yoksuldur. Bu bölgedeki topraklar o kadar verimli değildir.

NÜFUS

Ülke nüfusunun büyük çoğunluğu kuzeydeki Po Ovası'ndaki kentlerde yoğunlaşmıştır. Bu bölgenin nüfusu yaklaşık 25 milyondur ve insanların yaşam seviyesi yüksektir. Köylülüğün egemen olduğu Güney İtalya'da kentler çok daha küçüktür ve burada yaşam koşulları oldukça çetindir.

İKLİM

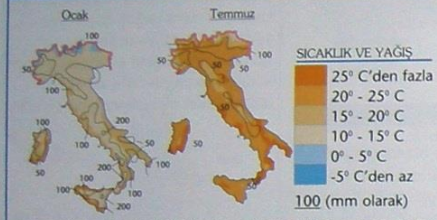

Kuzey İtalya'da Alp Dağları'nın eteğindeki kentlerde kışlar oldukça sert geçer ve çoğu zaman kar yağar. Güneye doğru inildikçe hava sıcaklığı artar. Afrika'dan gelen sıcak rüzgarların etkisindeki Sicilya ülkenin en sıcak bölgesidir.

TARIM

Kuzey İtalya'daki geniş Po Ovası, ülkenin en bereketli topraklarının bulunduğu bölgedir. Po Ovası'nda genellikle buğday ve pirinç tarımı yapılır. Asma bahçeleri yarımadanın hemen her yerine yayılmıştır. Güney İtalya'da sulama sisteminin mümkün olduğu yörelerde narenciye ve domates ekimi yapılır. İtalya zeytin üretiminde de önemli bir yere sahıptır.

DOLOMİTLER
65 milyon yıl öncesi oluşan bu masif, Alp Dağları'nın bir bölümünü oluşturur.

PO OVASI
Alp Dağlarından gelen alüvyonların oluşturduğu bu ovanın toprakları çok bereketlidir.

TARANTO KÖRFEZİ
Bu körfez birbiri ardına gelen depremler sonucu oluşmuştur.

APENİNLER
Bu genç dağ zinciri İtalya'yı kuzeyden güneye ikiye böler.

SARDİNYA ADASI
Volkanik kayalardan oluşan bu ada bir zamanlar kıtaya birleşikti.

SİCİLYA ADASI
Akdeniz'in bu en büyük adasında sık sık deprem oluyor. Aktif bir yanardağ olan Etna da bu adada bulunuyor.

SANAYİ

Sanayi esas olarak ülkenin kuzeyinde yoğunlaşmıştır. Otomobil, mobilya, ayakkabı ve elbise tasarımında İtalya büyük bir üne sahiptir. Sanayi kuruluşlarının büyük çoğunluğu küçük ölçekli işletmelerdir ama çok etkili bir rekabet gücü vardır. Doğal kaynaklar açısından çok zengin bir ülke olmadığı için, hammadde ihtiyacını büyük ölçüde dışalımdan sağlar.

© HER HAKKI SAKLIDIR

ORTA AVRUPA

Çek Cumhuriyeti, Macaristan, Polonya, Slovakya

Bu ülkeler yüzyıllar boyunca çok sayıda istilaya uğramış, sınırları tarih boyunca sürekli değişmiştir. İkinci Dünya Savaşı'nın sonundan 1989 yılına kadar bu ülkeler komünist rejimlerle yönetilmiş ve Sovyetler Birliği'nin etkisinde kalmışlardır. 1993 yılında Çekoslavakya'nın bölünmesi iki bağımsız devletin kurulmasına yol açtı: Çek Cumhuriyeti ve Slovakya.

İKLİM

Karpatlar Orta Avrupa'nın en soğuk ve en nemli bölgesidir. Kışın sıcaklık çoğu zaman sıfırın altına düşer. Yaz döneminde, Orta Macaristan bölgenin en sıcak noktasıdır.

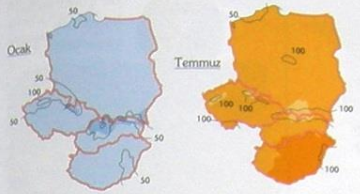

NÜFUS

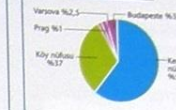

Doğu Avrupa nüfusunun önemli bir kısmı bereketli ovalarda ya da Polonya'da olduğu gibi kuzeyde deniz kıyısında yaşamaktadır. Özellikle Slovakya'daki dağlık bölgelerde köylerin nüfusu çok düşüktür. Sanayi bölgeleri ve başkentler nüfus yoğunluğunun en fazla olduğu bölgelerdir.

POMERANYA
Bu kumlu sahil şeridinde çok sayıda buzul gölü bulunuyor.

SICAK SU KAYNAKLARI
Südetler bölgesi sıcak su kaynaklarıyla ünlüdür. Faylardan va kaya kırıklarının arasından sıcak sular fışkırmaktadır.

TUNA NEHRİ
Slovakya-Macaristan sınırının 162 kilometresini Tuna nehri oluşturur.

VİSTÜL NEHRİ
Polonya'nın bu en büyük nehri Varşova'yı geçtikten sonra Baltık Denizi'ne dökülür.

TATRA DAĞLARI
Karpatlar'ın parçası olan bu dağ zincirinde Orta Avrupa'nın en yüksek noktası olan Gerlaşovski Tepesi (2 655m.) bulunur.

MACARİSTAN OVASI
Bu ekilebilir topraklara sahip büyük step, Macaristan yüzölçümünün yüzde 50'sini kapsar.

TARIM

Bölgedeki en temel tarım maddeleri buğday, mısır, yulaf, şekerpancarı ve patatestir. Daha sıcak ve kışları daha yumuşak geçen Macaristan'da tatlı biber ve üzüm yetiştirilir. Macaristan'ın ve Polonya'nın geniş çayırlıkları hayvancılık için elverişlidir. Çek Cumhuriyeti'nin ve Slovakya'nın dağlık kesimlerindeki ormanlardan bol miktarda kereste elde edilir.

SANAYİ

Linyit kömürü Orta Avrupa'da kullanılan temel enerji maddesidir ve Polonya'nın ihracatında ilk sırayı alır. Çek Cumhuriyeti'nin ve Slovakya'nın dağlarında çeşitli madenler vardır. Bölgenin en gelişmiş ülkesi Macaristan makine, kimya, metalürji, tekstil ve elektronik sanayiine sahiptir. Çek Cumhuriyeti'nin porselenleri ve cam ürünleri çok ünlüdür.

© HER HAKKI SAKLIDIR

BALKANLAR

Arnavutluk, Bosna Hersek, Bulgaristan, Hırvatistan, Karadağ, Kosova, Makedonya, Sırbistan, Yunanistan

Balkanlar, Ege Denizi, Karadeniz ve Adriyatik Denizi arasında kalır. Bulgaristan ve Arnavutluk komünist rejimle yönetildiler. Bu ülkelerde demokrasiye 1990 yılından sonra geçildi. 2. Dünya Savaşı'ndan sonra sosyalist rejimle yönetilen Yugoslavya 1991 yılında yıkıldı ve çok kanlı bir iç savaşa sahne oldu. Savaşın sonunda eski Yugoslavya Cumhuriyeti'nden 6 bağımsız devlet doğdu.

NÜFUS

NÜFUS DAĞILIMI

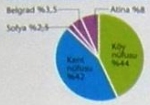

Yunanistan'da nüfusun büyük bir çoğunluğu kentlerde yaşamakta. Ülke nüfusunun yüzde 50'si başkent Atina'da ve ülkenin ikinci büyük kenti Selanik'te oturuyor. Bulgaristan, Makedonya ve Arnavutluk'ta ise toplam nüfusun yüzde 50'si köylü. Eski Yugoslavya cumhuriyetlerinde iç savaş nedeniyle nüfus hem azaldı hem de önemli nüfus değişiklikleri yaşandı.



DALMAÇYA KIYILARI
Bu sahillerdeki çok sayıda adacık, Adriyatik Denizi'nin yükselip kıyıdaki vadileri suyla doldurması sonucu meydana gelmiştir.

BALKAN DAĞLARI
Bulgaristan'ı doğu batı yönünde ikiye bölen bu dağlar ülkenin iki büyük nehrinin tam ortasında yer alır.

DİNAR DAĞLARI
Bu genç dağlar Balkan Yarımadası'nın güney bölümünün ana iskeletini oluşturur.

MORA YARIMADASI
Bu dağlık yarımadayı ana kıtaya Korint bölgesinde dar bir toprak parçası bağlamaktadır.

BİR TARİHİN YOK OLUŞU
Kanuni Süleyman döneminde Neretva Nehri üzerinde Mimar Sinan tarafından yapılan Mostar (Bosna Hersek) Köprüsü Hırvatlar tarafından bombalanarak yıkıldı.

TARIM

Balkan Yarımadası'nın kuzeyindeki bereketli topraklarda buğday, sebze ve meyve ekimi yapılmaktadır. Bölgenin güneydoğusundaki dağlarda keçi ve koyun yetiştirilir. Daha güneyde ve sahil kuşağında Akdeniz iklimi egemendir ve buralarda zeytincilik, asmacılık ve tütüncülük gelişmiştir.

SANAYİ

Yunanistan ve Ege Denizi'ndeki adalar bölgenin turizm açısından en gelişmiş yöresidir. Ancak son yıllarda Bulgaristan'ın Karadeniz kıyısında da turizm önem kazanmaktadır. Hırvatistan'ın Dalmaçya kıyıları İç Savaş'tan önce önemli bir tatil merkeziydi. Son yıllarda toparlanmaya başlasa da eski günlerine henüz kavuşmuş değil. Bütün bu ülkelerde turizm geliri sanayiye oranla daha ön planda geliyor. Bulgaristan ise sanayi açısından daha gelişmiş bir ülke. Kimya ve makine sanayiinin yanı sıra gemicilik de Bulgaristan'ın önemli bir gelir kaynağı.

İKLİM

Balkan Yarımadası'nda iklim kuzeyden güneye önemli farklılıklar gösterir. Kuzey'de tipik bir kara iklimi egemendir ve kışlar soğuk ve kuru, yazlar ise kurak ve sıcak geçer. Güneyde ise kışlar daha yumuşaktır ama yaz aylarında çok daha yüksek sıcaklar görülür. Bosna Hersek'teki dağlar Avrupa'nın en nemli bölgesini oluşturur.

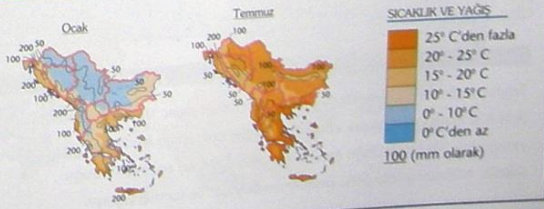

© HER HAKKI SAKLIDIR

ALMANYA

Avrupa'nın en büyük ekonomik gücü olan Almanya, farklı coğrafi bir yapıya sahiptir. Kuzeyde geniş ovalar yer alırken, güneyinde Alp Dağları'nın yükseklikleri hakimdir.

Yüzölçümü: 358 022 km²
Nüfus (2007): 82 599 000 kişi.
Başkent: Berlin (2005 sayımına göre 3 395 000 kişi)
Yönetim biçimi:
Parlamenter cumhuriyet
Resmi dil: Almanca
Para birimi: Euro

Milli gelir içinde sektörlerin payları

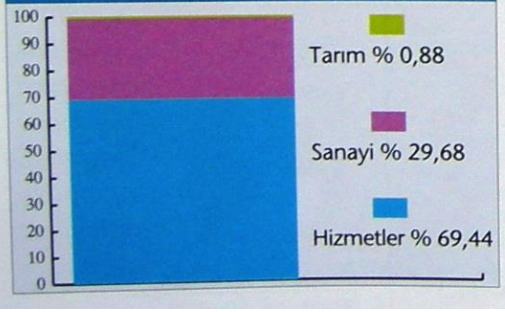

DEMOGRAFİ

Nüfus yoğunluğu: Km²'ye 231 kişi
Kent nüfus oranı (2005): % 75,2
Nüfusun yaşa dağılımı (2005): 15 yaşından küçükler % 14,3, 15-60 arası % 60,6, 60 yaşından büyükler % 25,1
Doğum oranı (2005): Binde 8.2
Ölüm oranı (2005): Binde 10,7
Çocuk ölüm oranı (2005): Binde 4,3
Yaşam süresi (2004):
Erkekler 75,6 yıl, kadınlar 81,4 yıl

EKONOMİ

Milli gelir: 2 532 milyar dolar (2004), 3 018 milyar dolar (2006)
Kişibaşı milli gelir: 30 690 dolar (2004), 36 620 dolar (2006)
Yıllık büyüme hızı (2006): % 2.7
Eflasyon oranı:
% 1,8 (2004), % 1,8 (2006)
İşsizlik oranı:
% 9,2 (2004), % 8,1 (2006)

ÖNEMLİ TARİHİ TAŞLAR

MÖ 1.yy. Germenler Ren Nehri vadisine yerleşiyorlar. Keltleri Galya bölgesine doğru sürüyorlar. Daha sonra Romalılar tarafından batıya göçe zorlanıyorlar.
962 I. Otton Kutsal Roma Germen İmparatorluğu'nu kuruyor.
1618-1648 Otuz Yıl Savaşları ülkeyi harabeye çeviriyor.
1806 Napolyon Prusyalıları Jena Savaşı'nda bozguna uğratıyor.
18.yy. Hohenzollern Hanedanlığı'nın liderliğinde Prusya Krallığı ülkeye egemen oluyor.
1871 Almanya Birliği kuruldu.
1914-1918 Birinci Dünya Savaşı Almanya'nın yenilgisiyle bitti.
1919-1933 Weimar Cumhuriyeti kuruldu. Versailles Anlaşması imzalandı. Ruhr Bölgesi Fransa tarafından işgal edildi. Ekonomik krizden yararlanan Nazi Partisi yükselişe geçti.
1933-1934 Hitler kendisini "Führer" ilan etti ve Almanyada 3. Reich dönemi başladı.
1938-1939 Almanya, Avusturya ve Çekoslovakya'yı ilhak etti ve Polonya'ya saldırmasıyla birlikte 2. Dünya Savaşı başladı.
1939-1945 2. Dünya Savaşı
1945-1949 Yenilen Almanya müttefik orduları tarafından işgal edildi.
1949 Ülkenin batısında Almanya Federal Cumhuriyeti doğusunda ise Demokratik Almanya Cumhuriyeti kuruldu.
1950 Demokratik Alman Cumhuriyeti Comecon'a üye oldu.
1955 Batı Almanya Nato'ya girdi, Doğu Almanya Varşova Paktı üyesi oldu.
1958 Batı Almanya Avrupa Birliği'ne katıldı.
1990 Temmuz ayında Doğu ve Batı Almanya arasında ekonomi ve para birliği kuruldu. 3 Ekim tarihinde iki Almanya birleşti.

FİNLANDİYA

Finlandiya eski kayalardan ve binlerce irili ufaklı göllerden oluşmuş, geniş bir platodur. Göller ülke yüzölçümünün yüzde 10'unu oluşturur. Finlandiya topraklarının üçte biri kutup çizgisinin kuzeyinde yer alır. Ülkenin kuzeyindeki küçük dağlık bölge dışında, tüm toprakları tundralarla kaplıdır. Yüzölçümünün önemli bir bölümüne yayılan iğne yapraklı ağaçlardan oluşan ormanlarının (ülke yüzölçümünün yüzde 65'i) işletilmesi Finlandiya'nın temel gelirlerinden biridir.

Yüzölçümü: 338 145 km²
Nüfus (2007): 5 277 000 kişi.
Başkent: Helsinki (2005 sayımına göre 1 milyon 091 bin kişi)
Yönetim biçimi: Parlamenter cumhuriyet
Resmi dil: Fince
Para birimi: Euro (Finlandiya Mark'ı 28 Şubat 2002 yılından itibaren tedavülden kaldırılmıştır. Bankalarda bu paranın değişimi yapılmıyor.)

DEMOGRAFİ

Nüfus yoğunluğu: Kilometre kareye 16 kişi
Kent nüfus oranı (2005): % 61,1
Nüfusun yaşa dağılımı: 15 yaşından küçükler % 17,4, 15-60 arası % 61,2, 60 yaşından büyükler % 21,4
Doğum oranı (2005): Binde 11.1
Ölüm oranı (2005): Binde 9,7
Çocuk ölüm oranı (2005): Binde 3,7
Yaşam süresi (2004): Erkekler 75,3 yıl, kadınlar 82,3 yıl

Milli gelir içinde sektörlerin payları

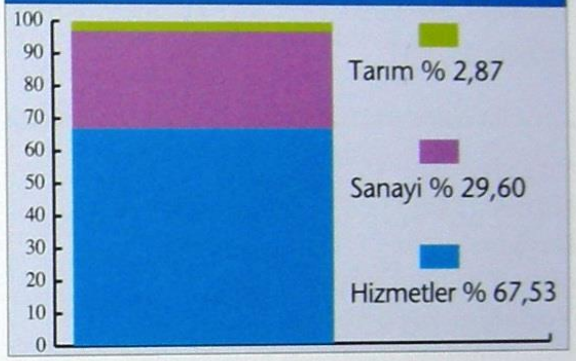

EKONOMİ

Milli gelir: 171,92 milyar dolar (2004), 213,62 milyar dolar (2006). Ülkenin milli gelirinde en önemli payı orman ürünleri ve kağıt almaktadır. Ülke dünya kağıt ihracatında ilk sıralarda bulunmaktadır.
Kişibaşı milli gelir: 32 880 dolar (2004), 40 650 dolar (2006)
Yıllık büyüme hızı (2006): % 5,5
Enflasyon oranı: % 0,1 (2004), % 1,3 (2006)
İşsizlik oranı: % 8,8 (2004), % 7,7 (2006)

İSPANYA

FOTOĞRAF: REUTERS



İber yarımadası'nın önemli bir bölümünü kapsayan İspanya'da üç farklı iklim kuşağı görülür. Kuzey kıyıları Atlas Okyanusu'nun etkisi altındadır ve bol yağış alır. Güneyinde ise Akdeniz iklimi egemendir. Orta İspanya ise geniş bir platodan (Meseta) oluşur. Bu platonun kuzey ve güneyi yüksek dağlarla çevrilmiştir.

Yüzölçümü: 505 992 km²
Nüfus (2007): 44 milyon 2279 bin kişi.
Başkent: Madrid (2005 sayımına göre 5 milyon 608 bin kişi)
Yönetim biçimi:
Parlamenter anayasal monarşi
Resmi dil: İspanyolca
Para birimi: Euro

Milli gelir içinde sektörlerin payları

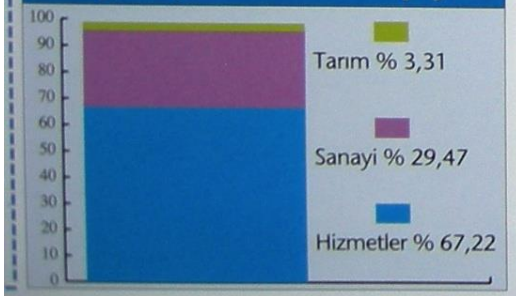

DEMOGRAFİ

Nüfus yoğunluğu:
Kilometre kareye 87 kişi
Kent nüfus oranı (2005): % 76,7
Nüfusun yaşa dağılımı: 15 yaşından küçükler % 14,4, 15-60 arası % 63,9, 60 yaşından büyükler % 21,7
Doğum oranı (2005): Binde 10.8
Ölüm oranı (2005): Binde 8,8
Çocuk ölüm oranı (2005): Binde 4,2
Yaşam süresi (2004):
Erkekler 77,1 yıl, kadınlar 83,8 yıl

EKONOMİ

Milli gelir: 1 200.70 milyar dolar (2006)
Kişibaşı milli gelir: 27 570 dolar (2006)
Yıllık büyüme hızı (2006): % 3,9
Enflasyon oranı: % 3,6 (2006)
İşsizlik oranı: % 8,5 (2006)

PORTEKİZ

İber Yarımadası'nın tüm batısını, kuzeyden güneye dar bir şerit halinde kaplamaktadır. Ülke bütünüyle Atlas Okyanusu'na açıktır ve iklim koşulları okyanustan büyük ölçüde etkilenir. Sıcaklık kuzeyden güneye doğru inildikçe artar. En yüksek noktalar ülkenin iç kuzey bölümündeki dağlık bölgededir. En güneyinde kıyısı olmamasına karşın Akdeniz ikliminin etkileri görülür. Kıyı şeridi sürekli yağmur alır ve bu nedenle orman açısından çok zengindir. Nüfus büyük ölçüde kıyı şeridinde yoğunlaşmıştır. İber Yarımadası'nın üç büyük nehri (Douro, Tago ve Guadiana) Portekiz kıyılarından denize dökülür.

Yüzölçümü: 91 982 km²
Nüfus (2007): 10 milyon 623 bin kişi.
Başkent: Lizbon (2005 sayımına göre 2 milyon 761 bin kişi)
Yönetim biçimi: Yarı başkanlık sistemine dayalı cumhuriyet
Resmi dil: Portekizce
Para birimi: Euro

Milli gelir içinde sektörlerin payları

PORTO

FOTOĞRAF: ELELE

DEMOGRAFİ

Nüfus yoğunluğu: Km²'ye 114 kişi
Kent nüfus oranı (2005): % 57,6
Nüfusun yaşa dağılımı: 15 yaşından küçükler % 15,6, 15-60 arası % 62,3, 60 yaşından büyükler % 22,1
Doğum oranı (2005): Binde 10.5
Ölüm oranı (2005): Binde 10,6
Çocuk ölüm oranı (2005): Binde 5
Yaşam süresi (2004): Erkekler 74,3 yıl, kadınlar 80,4 yıl

EKONOMİ

Milli gelir: 149.31 milyar dolar (2004), 191.62 milyar dolar (2006)
Kişibaşı milli gelir: 14 220 dolar (2004), 18 100 dolar (2006)
Yıllık büyüme hızı (2006): % 1.3
Enflasyon oranı: % 3,1 (2006)
İşsizlik oranı: % 6,7 (2004), % 7,7 (2006)

ÖNEMLİ TARİHİ TAŞLAR

İÖ II Yüzyıl Ülkenin yerlileri olan İberler, Fenikeliler, Yunanlılar ve Kartacalılar'la ticari ilişki içindeydiler. İÖ 2. yüzyılda özellikle ülkenin güneydoğusu Roma egemenliği altına girdi.
711 Endülüs Arapları'nın işgali.
866-910 Asturias kralı III. Alphonse Porto bölgesini kontrol altına aldı.
1139-1185 Araplar'ı yenen Alphonse Henriques kendisini kral ilan etti ve komşularına Portekiz'in bağımsızlığını kabul ettirdi.
XV. ve XVI.Yüzyıl Portekiz denizciliğinin "Altın Çağı". Denizci Henri'nin emriyle keşif yolculukları başlatıldı.
1488 Bartholomeu Dias Ümit Burnu'nu geçmeyi başardı.
1494 Tordesillas Anlaşması'yla Portekiz ve İspanya Güney Amerika'daki sömürgeleri konusunu çözüme kavuşturdular.
1497 Vasco de Gama Hindistan'a ulaştı.
1500 Cabral Brezilya'yı Portekiz topraklarına kattı.
1580 İspanya kralı II. Philippe Portekiz'i İspanya'ya bağladı.
1640 Portekizliler isyan ederek İspanyolar'ı ülkeden kovdular.
1668 İspanya Portekiz'in bağımsızlığını resmen tanıdı.
1807 Napolyon ordularından korkan Portekiz kralı VI. Jean Brezilya'ya kaçtı. Portekiz halkı İngilizler'in yardımıyla 1811 yılına kadar ülkeyi istila eden Fransızlar'a karşı savaştı.
1822 Brezilya'ya kaçan kral VI. Jean Lizbon'a geri döndü. Oğlu I. Pierre kendisini Brezilya imparatoru ilan etti. Portekiz Brezilya'nın bağımsızlığını 1825 yılında tanıdı.
1910 Porto kentinde ayaklanan halk cumhuriyeti ilan etti. Diğer kentler ayaklanmaya katıldılar.
1933-1968 Salazar bir askeri darbe ile yönetimi ele geçirdi ve "Yeni Devlet" adıyla faşist ve milliyetçi bir yapılanmaya gitti.
1974 Karanfil Devrimi. Salazar rejimi büyük çoğunluğu sömürge savaşlarında çatışmış genç subayların Lizbon'da ayaklanmasıyla yıkıldı.
1975 Portekiz sömürgeleri tek tek bağımsızlıklarını kazandılar.
1986 Portekiz Avrupa Birliği'ne katıldı.
1999 Eski sömürgesi Macau'yu Çin yönetimine devretti.

İTALYA

Kuzeyden güneye yaklaşık 10 enlem boyunca uzanan İtalya, doğal coğrafyası nedeniyle farklı iklim ve manzaralar sergileyen bir ülkedir. Alp Dağları'nın yükseldiği Kuzey İtalya'nın merkezinde 50 bin kilometrekarelik bir alana yayılan Po Ovası yer alır. Orta İtalya'nın iskeletini ise Apenin Dağları oluşturur. Orta ve Güney İtalya'da Akdeniz iklimi egemendir.

Yüzölçümü: 301 318 km²
Nüfus (2007): 57 milyon 877 bin kişi.
Başkent: Roma (2005 sayımına göre 3 milyon 348 bin kişi)
Yönetim biçimi:
Parlamenter cumhuriyet
Resmi dil: İtalyanca
Para birimi: Euro

Milli gelir içinde sektörlerin payları

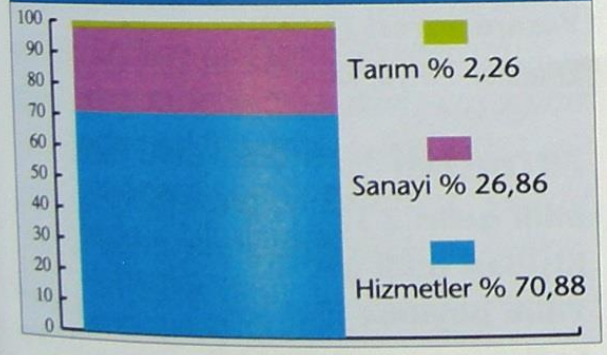


AŞK ÇEŞMESİ - ROMA

FOTOĞRAF: İSTANBUL LİFE

DEMOGRAFİ

Nüfus yoğunluğu: Km²'ye 195 kişi
Kent nüfus oranı (2005): % 67,6
Nüfusun yaşa dağılımı: 15 yaşından küçükler % 14, 15-60 arası % 60,7, 60 yaşından büyükler % 25,3
Doğum oranı (2005): Binde 9,2
Ölüm oranı (2005): Binde 10,5
Çocuk ölüm oranı (2005): Binde 5
Yaşam süresi (2004):
Erkekler 77 yıl, kadınlar 83 yıl

EKONOMİ

Milli gelir: 1 513.11 milyar dolar (2004), 1 875.64 milyar dolar (2006)
Kişibaşı milli gelir: 26 280 dolar (2004), 32 bin dolar (2006)
Yıllık büyüme hızı (2006): % 1,9
Enflasyon oranı:
% 2,3 (2004), % 2,3 (2006)
İşsizlik oranı:
% 8 (2004), % 6,8 (2006)

FRANSA

EYFEL KULESİ - PARİS

FOTOĞRAF: ATLAS



Ülkenin tipik özelliği, güneybatısı dışında geniş ovalardan ve platolardan oluşmasıdır. Nüfus yoğun biçimde vadilerde yoğunlaşmıştır. Fransa esas olarak Atlas Okyanusu'nun etkisi altındadır. İklim göreceli olarak nemli ve bol yağışlıdır. Bu nedenle ülke topraklarının dörtte biri ormanlarla kaplıdır. Güneybatıda ise tipik Akdeniz iklimi egemendir. Yazlar sıcak ve kurak geçer. Zaman zaman şiddetli orman yangınlarına tanık olunur.

Yüzölçümü: 551 500 km²
Nüfus (2007): 63 milyon 400 bin kişi.
Başkent: Paris (2005 sayımına göre 9 milyon 820 bin kişi)
Yönetim biçimi: Yarı başkanlık sisteminin uygulandığı cumhuriyet
Resmi dil: Fransızca
Para birimi: Euro

Milli gelir içinde sektörlerin payları

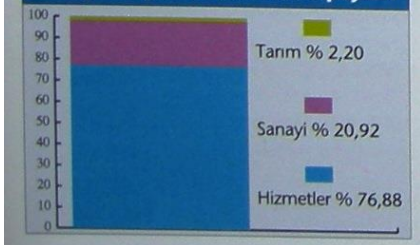

DEMOGRAFİ

Nüfus yoğunluğu:
Kilometre kareye 113 kişi
Kent nüfus oranı (2005): % 76,7
Nüfusun yaşa dağılımı: 15 yaşından küçükler % 18,4, 15-60 arası % 60,8, 60 yaşından büyükler % 20,8
Doğum oranı (2005): Binde 12,2
Ölüm oranı (2005): Binde 8,9
Çocuk ölüm oranı (2005): Binde 4,2
Yaşam süresi (2004):
Erkekler 76,6 yıl, kadınlar 83,8 yıl

EKONOMİ

Milli gelir: 1 888 milyar dolar (2004), 2 297 milyar dolar (2006)
Kişibaşı milli gelir: 30 370 dolar (2004), 36 550 dolar (2006)
Yıllık büyüme hızı (2006): % 2,0
Enflasyon oranı:
% 2,3 (2004), % 1,9 (2006)
İşsizlik oranı:
% 9,6 (2004), % 9 (2006)

ÖNEMLİ TARİHİ TAŞLAR

İ.Ö. 58-51 Fransa topraklarına ilk yerleşenler kuzeyden gelen Keltler idi. Vercingetoriks komutasında kahramanca direnmelerine karşın Galya toprakları Jül Sezar tarafından Roma İmparatorluğu'na katıldı.

V.Yüzyıl Barbar kavimlerin saldırıları başladı. Vandallar ve Vizigotlar ülkeyi yakıp yıktılar.

481-508 Frank kralı Clovis Galya'yı ele geçirdi ve Frank Krallığı'nı kurdu.

732 Frank kralı Charles Martel güneyden gelen Endülüsleri Poitiers Savaşı'nda yenerek Arap istilasını durdurdu.

800 Charlemagne taç giydi.

843 Verdün Anlaşması'yla Fransa üç krallık arasında paylaşıldı.

1337-1453 100 Yıl Savaşları. İngiltere Fransa'yı işgal etti. Jeanne D'Arc önderliğindeki Fransız güçleri İngilizler'i kovmayı başardı.

1572 Saint- Barthelemy Katliamı. Fransa'daki din savaşlarının en trajik tarihi. Onbinlerce Kalvinist ve Reformist bir gecede kılıçtan geçirildi.

1598 Nantes Anlaşması'yla Protestanlar'ın din özgürlükleri güvence altına alındı.

İSVEÇ

İskandinavya Yarımadası'nın doğusunda yer alan İsveç üç farklı iklim tipinin etkisi altındadır. Küçük platolardan oluşan kuzeyinde tipik kutup iklimi görülür. Kış aylarında ortalama sıcaklık eksi 12 derecedir. Orta İsveç ise Baltık Denizi'nden gelen depresyonun etkisi altındadır. Güney İsveç göreceli olarak daha yumuşak bir iklime sahiptir.

Yüzölçümü: 449 964 km²
Nüfus (2007): 9 milyon 119 bin kişi.
Başkent: Stockholm (2005 sayımına göre 1 milyon 708 bin kişi)
Yönetim biçimi:
Parlamenter anayasal monarşi
Resmi dil: İsveççe
Para birimi: İsveç kronu

Milli gelir içinde sektörlerin payları

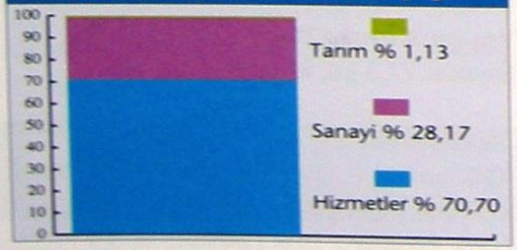

DEMOGRAFİ

Nüfus yoğunluğu: Km²'ye 20 kişi
Kent nüfus oranı (2005): % 84,2
Nüfusun yaşa dağılımı: 15 yaşından küçükler % 17,4 15-60 arası % 59,2 60 yaşından büyükler % 23,4
Doğum oranı (2005): Binde 11,3
Ölüm oranı (2005): Binde 10,1
Çocuk ölüm oranı (2005): Binde 3,2
Yaşam süresi (2004):
Erkekler 78,4 yıl, kadınlar 82,6 yıl

EKONOMİ

Milli gelir: 322,25 milyar dolar (2004), 394,21 milyar dolar (2006)
Kişibaşı milli gelir: 35 840 dolar (2004), 43 580 dolar (2006)
Yıllık büyüme hızı (2006): % 4,4
Enflasyon oranı:
% 1,0 (2004), % 1,5 (2006)
İşsizlik oranı:
% 5,5 (2004), % 4,8 (2006)

ÖNEMLİ TARİHİ TAŞLAR

9. ve 11.Yüzyıl Vareng adı verilen İsveçliler Ruslarla ticari ilişkiler kuruyorlar. Kral Olof Skötkonung döneminde Hıristiyanlık yayılıyor.

1250- 1266 Folkung Hanedanı iktidarı ele geçiriyor. Başkenti Stockholm'e taşıyor ve ülkenin birliğini sağlamaya çalışıyor.

1319-1363 Folkung Hanedanı İsveç ile Norveç'i birleştiriyor.

1397 Danimarka, İsveç ve Norveç Kalmar Birliği adı altında ortak bir kralın egemenliğinde birleşiyor.

1523-1560 I. Gustave Vasa Danimarkalılar'ı ülkeden kovuyor, bağımsızlığını ilan ediyor. Luther dini krallığın resmi dini oluyor.

1654-1660 X. Charles Gustave Danimarkalılar'ı büyük bir yenilgiye uğratıyor.

1771-1792 III. Gustave İsveç Kralı oluyor. Ülkeyi mutlak monarşiyle idare ediyor. Birçok reformu gerçekleştiriyor.

1808 İsveç Finlandiya'yı Rusla'ra bırakmak zorunda kalıyor.

1810 Napolyon'un Rusya Seferi sırasında İsveç İngiliz ve Ruslar'la ortak davranıyor.

1814 Kiel Anlaşması'yla İsveç Norveç topraklarını alıyor.

1905 İsveç Norveç'in bağımsızlığını tanımak zorunda kalıyor.

1907-1950 Ülke iki dünya savaşı sırasında tarafsızlığını sürdürüyor.

1995 İsveç Avrupa Birliği'ne katılıyor.

BİRLEŞİK KRALLIK

Yüzölçümü: 242 900 km²
Nüfus (2007): 60 milyon 769 bin kişi.
Başkent: Londra (2001 sayımına göre 8 milyon 278 bin kişi)
Yönetim biçimi: Parlamenter anayasal monarşi
Resmi dil: İngilizce
Para birimi: Sterlin

Birleşik Krallık dört büyük parçadan oluşur: İngiltere, Galler, İskoçya ve Kuzey İrlanda. İngiltere'nin güçlü geçmişiyle coğrafi konumu arasında paralellik yoktur. Yüzölçümü tarihsel düşmanı Fransa'nın yarısı kadardır. Yüksek tepelerle kaplıdır. Bereketli ovalarının sayısı azdır. İklimi nemli ve serttir. Bu nedenle tarımdan çok hayvancılığa elverişlidir. Tepelik araziler ormanlarla değil, çalılıklarla kaplıdır.

DEMOGRAFİ

Nüfus yoğunluğu: Km²'ye 250 kişi
Kent nüfus oranı (2005): % 89,7
Nüfusun yaşa dağılımı: 15 yaşından küçükler % 18, 15-60 arası % 60,8, 60 yaşından büyükler % 21,2
Doğum oranı (2005): Binde 12
Ölüm oranı (2005): Binde 9,9
Çocuk ölüm oranı (2005): Binde 4,8
Yaşam süresi (2004): Erkekler 76,3 yıl, kadınlar 80,8 yıl

EKONOMİ

Milli gelir: 2 013.36 milyar dolar (2004), 2 425.21 milyar dolar (2006)
Kişibaşı milli gelir: 33 630 dolar (2004), 40 180 dolar (2006)
Yıllık büyüme hızı (2006): % 2,7
Enflasyon oranı: % 1,3 (2004), % 2,3 (2006)
İşsizlik oranı: % 4,8 (2004), % 5,4 (2006)

Milli gelir içinde sektörlerin payları

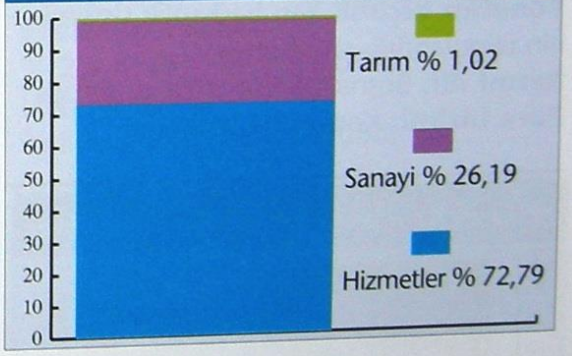

ÖNEMLİ TARİHİ TAŞLAR

43-83 İlk yerleşen halkların Keltler olduğu İngiliz Adaları, Roma egemenliğine girdi ve Brötanya'nın bir eyaleti haline geldi.
5. Yüzyıl Germen halkların istilası
9. Yüzyıl Danimarkalıların istilası. Danimarka kralı Büyük Knud tüm İngiliz Adaları'nın da kralı oldu.
1066 Hasting Savaşı'nı kazanan Guillaume →

ÇEK CUMHURİYETİ

Yüzölçümü: 78 866 km²
Nüfus (2007): 10 milyon 186 bin kişi.
Başkent: Prag (2001 sayımına göre 1 milyon 178 bin kişi)
Yönetim biçimi: Parlamenter cumhuriyet
Resmi dil: Çekçe
Para birimi: Çek kuronu

Ülkenin temelini Bohemya bölgesi oluşturur. Ortalama yükseklikteki dağlarla kaplıdır. Bu dağlar Moravya bölgesinin bereketli ovalarını çevreler. Batısı hariç genel olarak kara iklimininin etkisi altındadır.

DEMOGRAFİ

Nüfus yoğunluğu:
Kilometre kareye 129 kişi
Kent nüfus oranı (2005): % 73,5
Nüfusun yaşa dağılımı: 15 yaşından küçükler % 14,8, 15-60 arası % 65,3, 60 yaşından büyükler % 19,9
Doğum oranı (2005): Binde 9,2
Ölüm oranı (2005): Binde 10,9
Çocuk ölüm oranı (2005): Binde 3,8
Yaşam süresi (2004):
Erkekler 72,5 yıl, kadınlar 79 yıl

EKONOMİ

Milli gelir: 93.29 milyar dolar (2004), 129.54 milyar dolar (2006)
Kişibaşı milli gelir: 9 130 dolar (2004), 12 510 dolar (2006)
Yıllık büyüme hızı (2006): % 6,1
Enflasyon oranı:
% 2,8 (2004), % 2,5 (2006)
İşsizlik oranı:
% 8,3 (2004), % 7,2 (2006)

Milli gelir içinde sektörlerin payları

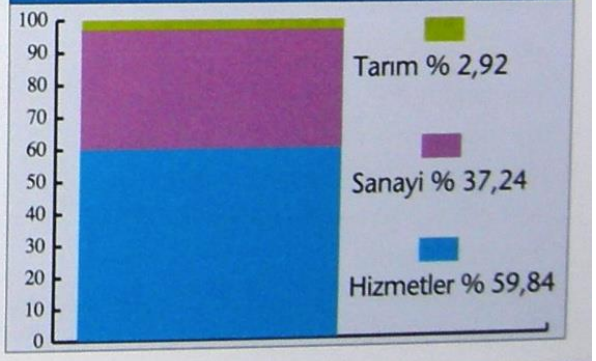

AVRUPA BİRLİĞİ

AVRUPA BİRLİĞİ ÜYELERİ

Almanya:
Başkenti: Berlin
Yüzölçümü: 356 980 km²
Nüfusu : 82,431 milyon
Para birimi: Euro

Avusturya:
Başkenti: Viyana
Yüzölçümü: 83 860 km²
Nüfusu: 8,140 milyon
Para birimi : Euro

Belçika:
Başkenti: Brüksel
Yüzölçümü: 30 521 km²
Nüfusu: 10,307 milyon
Para birimi : Euro

Danimarka:
Başkenti: Kopenhag
Yüzölçümü: 42 090 km²
Nüfusu: 5,368 milyon
Para birimi : Danimarka kuronu

İspanya:
Başkenti: Madrid
Yüzölçümü: 505 990 km²
Nüfusu: 40,409 milyon
Para birimi : Euro

Finlandiya:
Başkenti: Helsinki
Yüzölçümü: 338 150 km²
Nüfusu: 5,194 milyon
Para birimi: Euro

Fransa:
Başkenti: Paris
Yüzölçümü: 551 500 km²
Nüfusu: 60 milyon
Para birimi: Euro

Yunanistan:
Başkenti: Atina
Yüzölçümü: 131 960 km²
Nüfusu : 10,596 milyon
Para birimi: Euro

İrlanda:
Başkenti: Dublin
Yüzölçümü: 70 283 km²
Nüfusu: 3,884 milyon
Para birimi: Euro

İtalya
Başkenti : Roma
Yüzölçümü: 301 270 km²
Nüfusu: 58,017 milyon
Para birimi: Euro

Lüksemburg
Başkenti: Lüksemburg
Yüzölçümü: 2 586 km²
Nüfusu: 446 bin
Para birimi: Euro

Hollanda
Başkenti: Amsterdam
Yüzölçümü: 40 840 km²
Nüfusu: 16,100 milyon
Para birimi : Euro

Portekiz
Başkenti: Lizbon
Yüzölçümü: 91 980 km²
Nüfusu: 10, 335 milyon
Para birimi: Euro

İngiltere
Başkenti : Londra
Yüzölçümü: 244 880 km²
Nüfusu: 60,113 milyon
Para birimi: İngiliz sterlini

İsveç
Başkenti: Stokholm
Yüzölçümü: 449 964 km²
Nüfusu: 8,909 milyon
Para birimi: İsveç kuronu

Güney Kıbrıs Rum Cumhuriyeti
Başkenti: Lefkoşa
Yüzölçümü: 9 241 km²
Nüfusu : 765 bin
Para birimi: Kıbrıs sterlini

Estonya:
Başkenti Tallinn
Yüzölçümü: 43 431 km²
Nüfusu: 1,361 milyon
Para birimi: Estonya kuronu

Macaristan
Başkenti: Budapeşte
Yüzölçümü: 93 029 km²
Nüfusu: 10,179 milyon
Para birimi: Florin

Letonya
Başkenti: Riga
Yüzölçümü: 64 589 km²
Nüfusu: 2,351 milyon
Para birimi: Lats

Litvanya
Başkenti: Vilnius
Yüzölçümü: 65 300 km²
Nüfusu: 3,482 milyon
Para birimi: Lats

Malta
Başkenti : La Valetta
Yüzölçümü: 316 km²
Nüfusu: 394 bin
Para Birimi : Malta sterlini

Polonya
Başkenti: Varşova
Yüzölçümü: 323 250 km²
Nüfusu: 38,632 milyon
Para birimi: Zloti

Çek Cumhuriyeti:
Başkenti: Prag
Yüzölçümü: 78 860 km²
Nüfusu: 10,269 milyon
Para birimi: Çek kuronu

Slovakya
Başkenti : Bratislava
Yüzölçümü: 49 039 km²
Nüfusu: 5,379 milyon
Para birimi: Slovak kuronu

Slovenya
Başkenti: Lubyana
Yüzölçümü: 20 273 km²
Nüfusu: 1,994 milyon
Para birimi: Tolar

Romanya
Başkenti : Bükreş
Yüzölçümü:238 390 km²
Nüfusu: 22,329 milyon
Para birimi: Ley

Bulgaristan
Başkenti: Sofya
Yüzölçümü: 111 910 km²
Nüfusu: 7,450 milyon
Para birimi: Leva

Aday ülke
Türkiye
Başkenti Ankara
Yüzölçümü: 774 820 km²
Nüfusu: 71 milyon
Para birimi: Türk lirası

AVRUPA BİRLİĞİ'NİN KURULUŞ AŞAMALARI

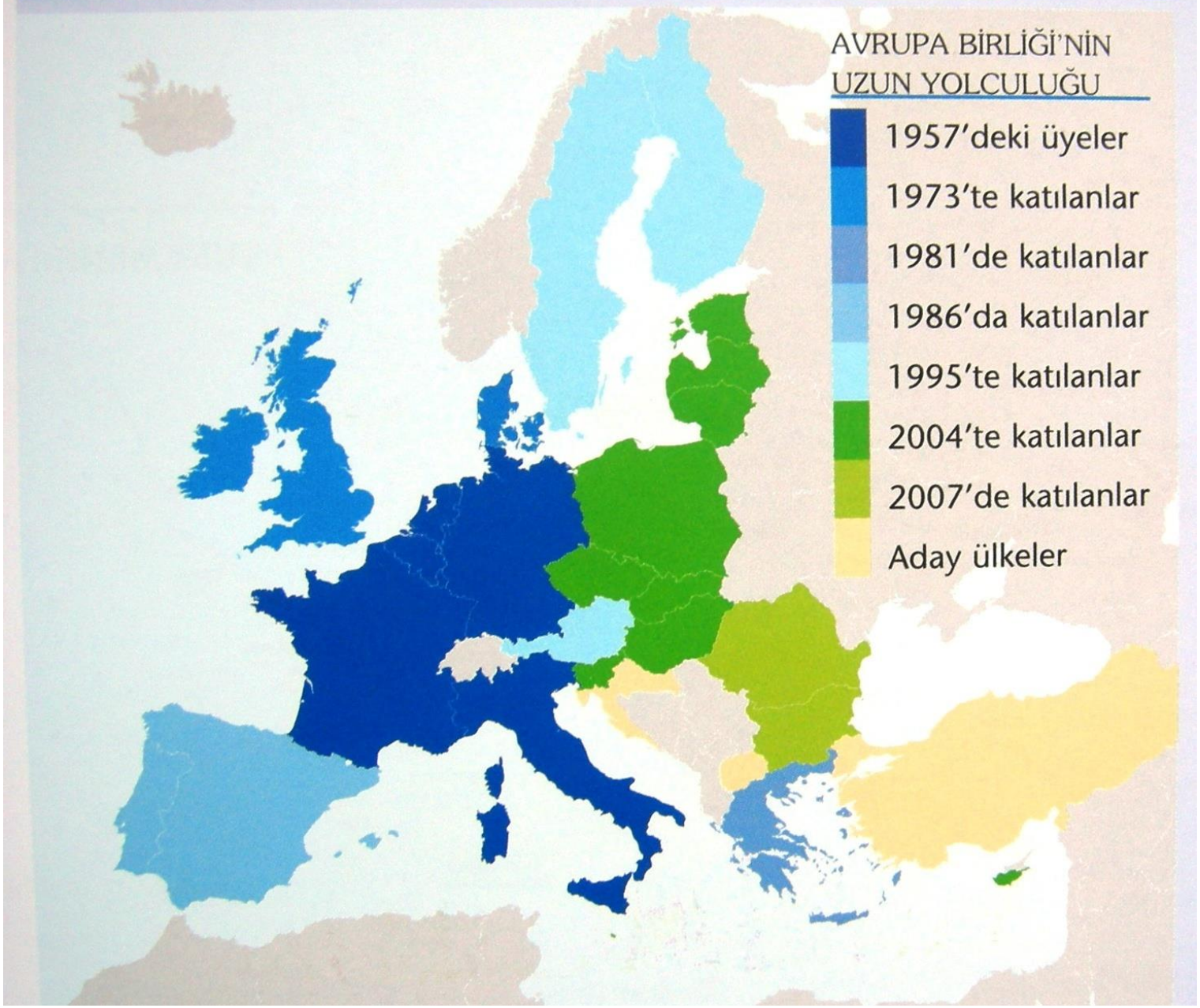

AVRUPA BİRLİĞİNİN OLUŞUM SÜRECİ

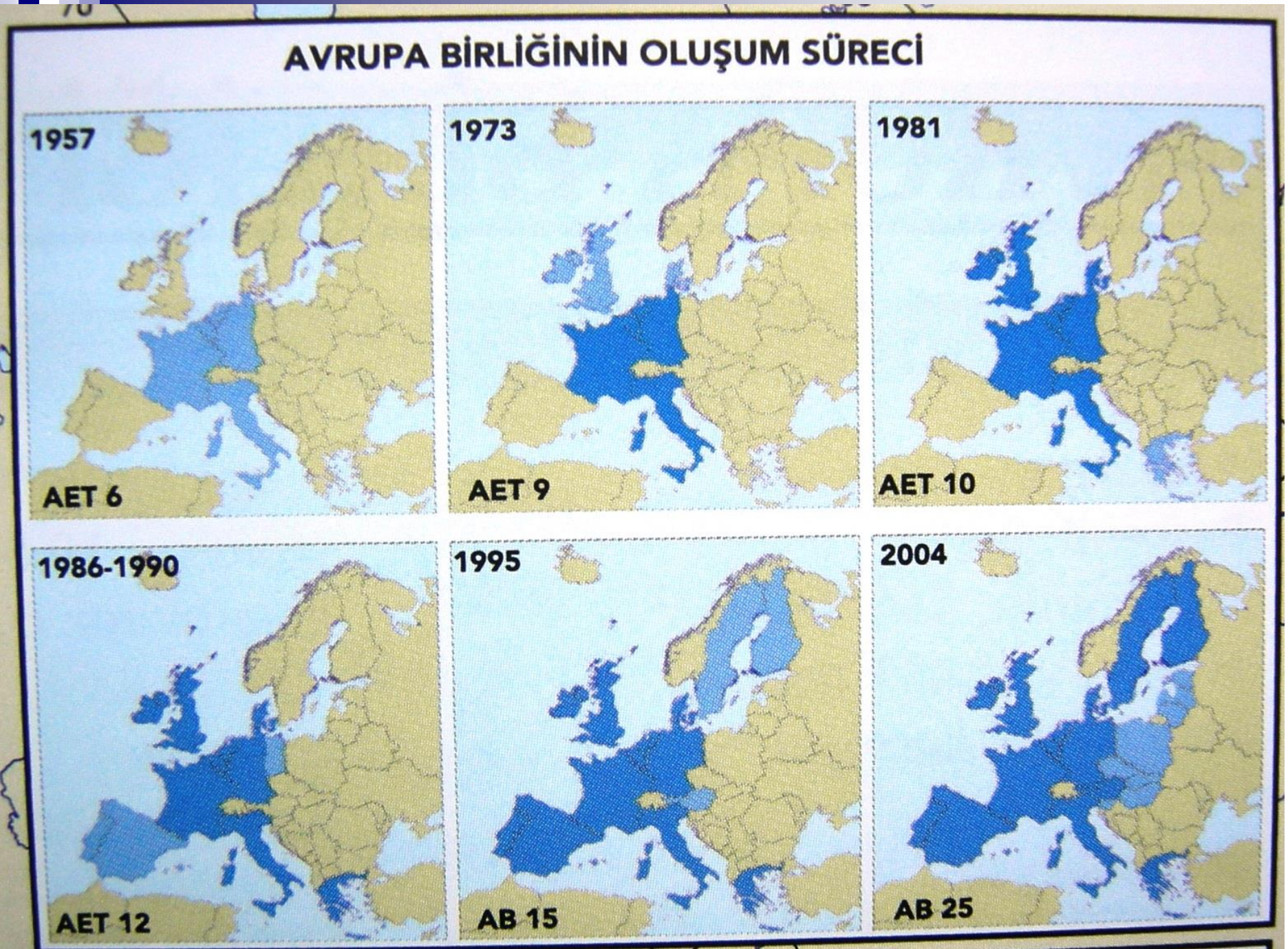

1929: Aristide Briand SDN'nin genel Kurulu'nda, Avrupa ülkeleri arasında bir çeşit federal bağ oluşturmayı öneren projesini dile getirdi.

5 Mayıs 1949: Avrupa Konseyi'ni kuran Strasbourg Anlaşması imzalandı.

9 Mayıs 1950: Avrupa Birliği'nin doğuş eylemi olarak kabul edilen Robert Schuman Deklarasyonu yayınlandı.

18 Nisan 1951: Avrupa Kömür ve Çelik Topluluğu'nu (CECA) oluşturan Paris Anlaşması imzalandı.

27 Mayıs 1952: Avrupa Savunma Topluluğu'nun oluşturulmasını öngören Paris Anlaşması imzalandı. Bu proje hiçbir zaman hayata geçirilemedi ve anlaşma 1954 yılında feshedildi.

25 Mart 1957: Avrupa Ekonomik Topluluğunu (CEE) oluşturan Roma Anlaşması imzalandı. Topluluk ilk aşamada 6 üyeden oluşuyordu.

14 Ocak 1963: Avrupa Ekonomik Topluluğu İrlanda, Danimarka ve İngiltere'nin katılımıyla genişledi.

Haziran 1979: Avrupa Parlamentosu'nun ilk seçimleri yapıldı. Her ülke kontenjan dahilindeki kendi üyelerini kendi ülkelerinde serbest seçimlerle belirledi.

1 Ocak 1981: Yunanistan Avrupa Topluluğu'na üye oldu.

14 Haziran 1985: İlk Schengen anlaşmaları.

1 Ocak 1986: İspanya ve Portekiz Avrupa Topluluğu'na girdi.

1 Temmuz 1987: Ortak Eylem Planı yürürlüğe girdi.

9 Kasım 1989: Berlin Duvarı yıkıldı.

3 Ekim 1990: İki Almanya birleşti.

1991: Körfez Savaşı patlak verdi. Yugoslavya Federasyonu ve Sovyet Sosyalist Cumhuriyetleri Birliği dağıldı. Baltık ülkeleri bağımsızlıklarını kazandılar.

7 Şubat 1992: Avrupa Birliği'ni oluşturan ve bu birliğe girmek için gerekli kıstasları saptayan Maastricht Anlaşması imzalandı.

1993: Avrupa Ortak Pazarı açıldı.

1995: İsveç, Finlandiya ve Avusturya'nın girmesiyle Avrupa Birliği genişledi.

1999: Helsinki Zirvesi. Zirvede Avrupa Birliği'ni 27 üyeye kadar genişletme kararı alındı.

11 Aralık 2000: Gelecekteki genişleme için Avrupa Birliği kurumlarında düzenlemelere giden Nice Anlaşması imzalandı.

1 Ocak 2002: Ortak para birimi olan Euro yürürlüğe girdi.

16 Nisan 2003: Yunanistan'ın başkenti Atina'da Avrupa Birliği ile Çek Cumhuriyeti, Estonya, Güney Kıbrıs Rum Cumhuriyeti, Letonya, Litvanya, Macaristan, Malta, Polonya, Slovenya ve Slovakya ile katılım anlaşmaları imzalandı.

20 Temmuz 2003: Fransa Devlet Başkanı Valery Giscard d'Estaing bir Avrupa Anayasası projesi sundu.

1 Ocak 2007: Bulgaristan ve Romanya birliğe girdiler.

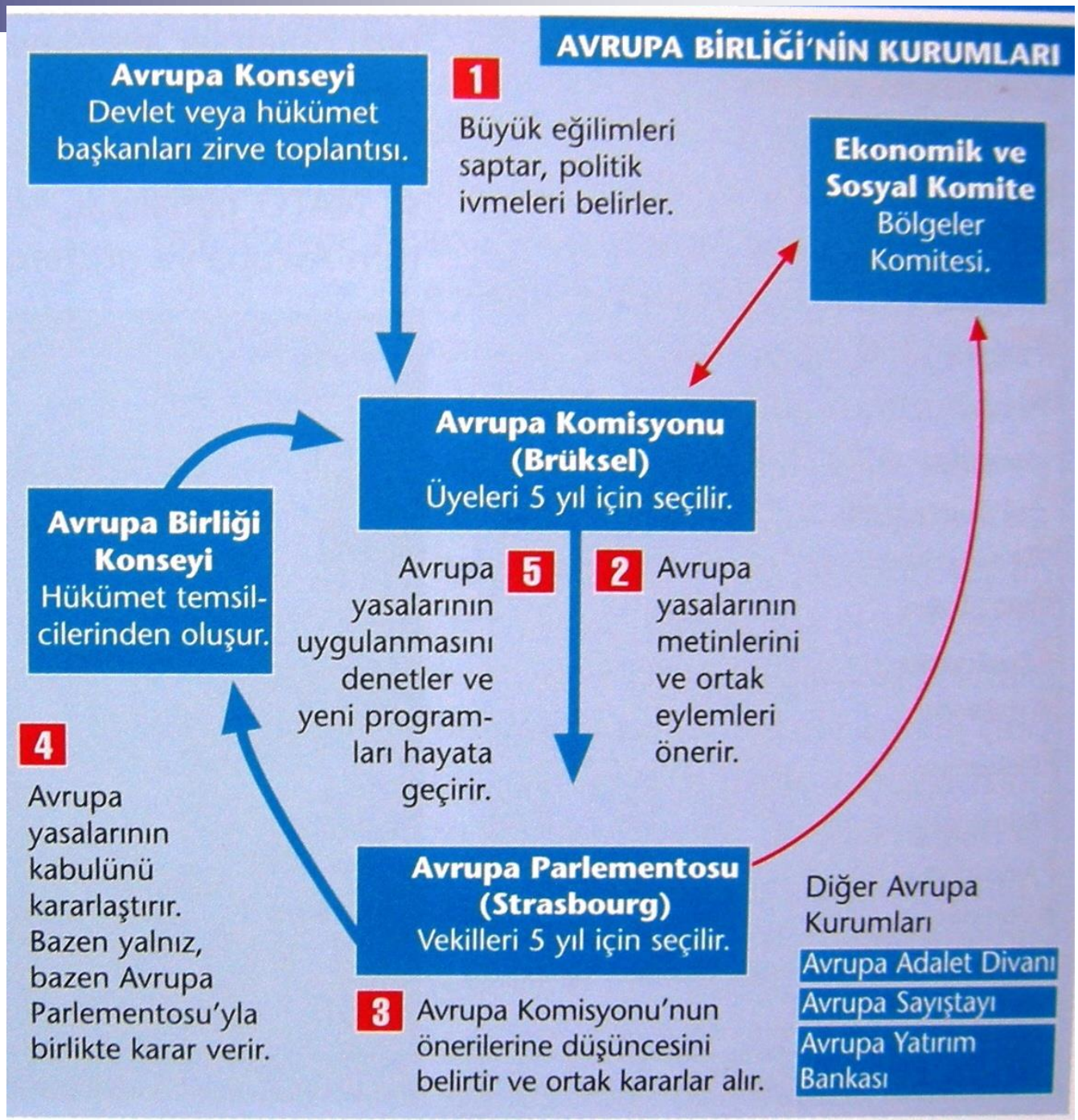
AVRUPA BİRLİĞİ'NİN KURUMLARI
Avrupa Konseyi
Devlet veya hükümet başkanları zirve toplantısı.
1
Büyük eğilimleri saptar, politik ivmeleri belirler.
Ekonomik ve Sosyal Komite
Bölgeler Komitesi.
Avrupa Komisyonu (Brüksel)
Üyeleri 5 yıl için seçilir.
Avrupa Birliği Konseyi
Hükümet temsilcilerinden oluşur.
5
Avrupa yasalarının uygulanmasını denetler ve yeni programları hayata geçirir.
2
Avrupa yasalarının metinlerini ve ortak eylemleri önerir.
4
Avrupa yasalarının kabulünü kararlaştırır. Bazen yalnız, bazen Avrupa Parlementosu'yla birlikte karar verir.
Avrupa Parlementosu (Strasbourg)
Vekilleri 5 yıl için seçilir.
3
Avrupa Komisyonu'nun önerilerine düşüncesini belirtir ve ortak kararlar alır.
Diğer Avrupa Kurumları
Avrupa Adalet Divanı
Avrupa Sayıştayı
Avrupa Yatırım Bankası

Cevdet Yılmaz

T.C.
ÇALIŞMA VE SOSYAL GÜVENLİK BAKANLIĞI

Dış İlişkiler ve Yurtdışı İşçi Hizmetleri
Genel Müdürlüğü

SAYISAL BİLGİLER

Yurtdışındaki Vatandaş ve İşçilerimizin Ülkelere Göre Dağılımı

Ülkeler	Toplam Vatandaş Sayısı	İşçi Statüsündekilerin Toplam Sayısı	İşsiz Sayısı
Almanya	1.924.154	705.542	167.519
Hollanda	**330.709**	**103.000**	**9.000**
Fransa	341.728	87.992	24.441
Avusturya	**130.703**	**54.440**	**9.801**
Belçika	**45.866**	**13.412**	**7.983**
Danimarka	**31.978**	**16.699**	**3.263**
İngiltere	**90.000**	**35.000**	**4.500**
Norveç	10.915	-	473
İsveç	**31.894**	**5.700**	**1.200**
İsviçre	**79.470**	**34.076**	**3.962**
Avustralya	56.261	20.100	3.490
S. Arabistan	**100.000**	**95.000**	-
Libya	**3.200**	**2.800**	-
Kuveyt	3.000	2.750	-
Azerbaycan*	4.500	1.850	-
Gürcistan*	2.300	500	-
Kazakistan*	6.000	1.032	-
Kırgızistan*	3.200	543	-
Özbekistan*	700	630	-
Rusya Federasyonu*	18.000	-	-
Tacikistan*	400	225	-
Türkmenistan*	5.000	4.500	-
Ukrayna*	550		-
ABD*	220.000	-	-
Kanada*	40.000	-	-
İtalya*	5.284	2.780	-
Finlandiya*	1.981	659	330
İspanya*	1.289	-	-
Ürdün*	1.600	255	-
İsrail*	22.000	6.000	-
Japonya*	2.424	-	-
D.Ülkeler	4.698	2.187	49
Toplam	**3.519.804**	**1.197.968**	**236.011**

(*) Kaynak : T.C. Dışişleri Bakanlığından 2002 yılında alınan istatistikler
Not: Çalışan statüsündeki vatandaş sayısına işsizler dahildir.
(-) Veri mevcut değildir.

NAÇİZANE TAVSİYELER

- Gittiğiniz ülke hakkında kitaplar okuyun; coğrafyasını, tarihini, kültürel özelliklerini, ekonomik yapısını, Türkiye ile olan ilişkilerini, ithalatını ve ihracatını öğrenin. Sizden bir seminer istediklerinde bu bilgiler işe yarayacaktır.

- Gittiğiniz şehrin önce en yüksek yerine (tepesine veya kulesine) çıkın oradan gözlem yapın.

Münih Olimpiyat Kulesi’nden Olimpiyat Köyü

Vişegrad Kalesinden Tuna Nehri (Macaristan)

(180 yıl at koşturduğumuz topraklar ve bizim Tuna)

Aziz İsvan tepesinden Budapeşte

Merzifonlu Kara Mustafa Paşa’nın otağ kurduğu tepeden Viyana

Batum / Gürcistan

- Gittiğiniz şehrin turizm danışma (Tourist Information) bürosuna gidin ve oradaki parasız turizm broşür, kitapçık, cd ne varsa alın ve yakın çevredekilerden başlamak üzere buraları keşfe çıkın. İnternetten de bu yörelere ait turizm sayfalarına bakın.



- Şehi riçi ulaşımda metroyu değil otobüs veya tramvayları kullanarak seyahat esnasında gözlem yapın. Gerekirse farklı yönlere giden toplu taşım araçlarına binerek son durağa kadar gidip, aynı araçla geri dönün. (Böylece kaybolma endişeniz de olmaz).
- Türkiye'de olmayan ilginç yer ve olayları (örneğin nehir ulaşımı, kanallar, tarihi yer ve binalar, millî parklar ve doğa koruma alanları) daha dikkatle gözlemleyin.

Wo Schiffe über Schiffen fahren

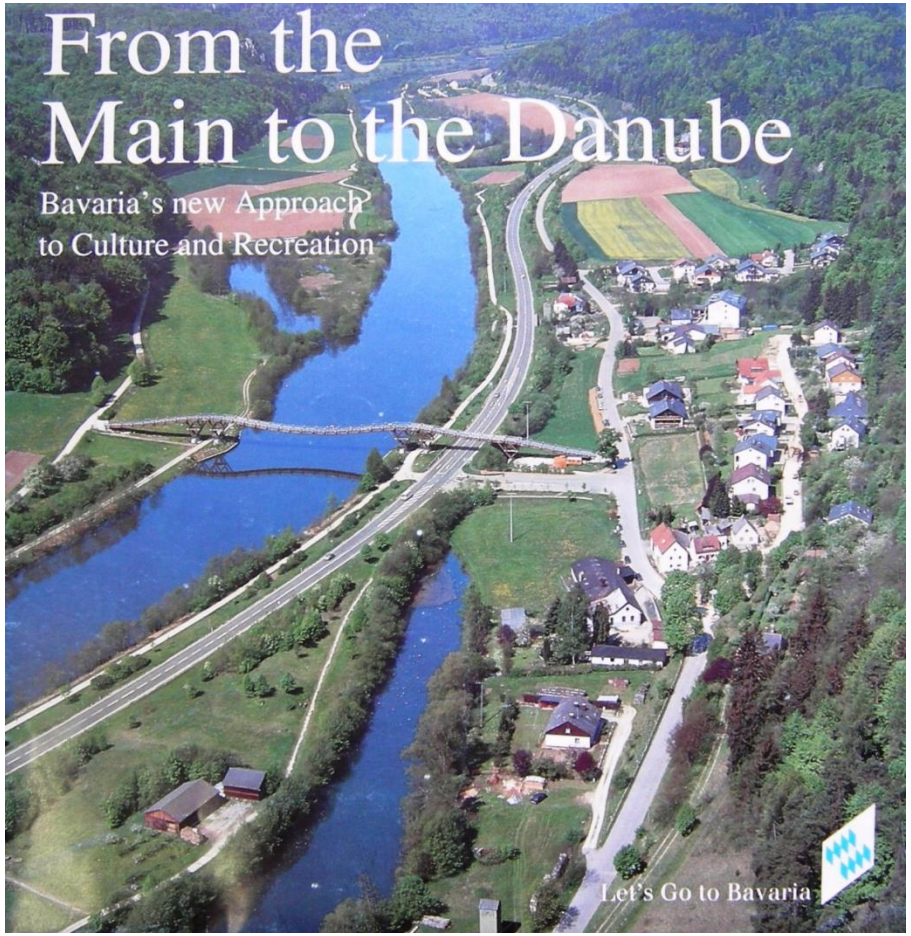
From the
Main to the Danube
Bavaria's new Approach
to Culture and Recreation
Let's Go to Bavaria

Gittiğiniz şehrin / ülkenin bütün müzelerini gezin.

Almanya-Münih’te Deutsche Museum (Alman Bilim ve Teknoloji Müzesi)









Bergbahnen
Mountain Railways

L.A.G.
1


Tunnelbau
Tunnel Construction


RAO
CAROLINE DIETKER






Lufthansa

Bilim müzelerini, doğa müzelerini, kent müzelerini, botanik parklarını, hayvanat bahçeleri ve akvaryumları da unutmayın





Reis:
Das „Brot" des
Fernen Ostens
Wasserkreislauf der Erde

- Oralarda bizden, bize yakın ya da bizim kültürümüzden, atalarımızdan hatıra kalan bir şeyler var mı yok mu araştırın, varsa ziyaret edin, bir mezara raslarsanız fatiha okuyun.

Endülüs’te
Elhamra Sarayı
(İspanya)

Estergon

Mohaç

Zigetvar



Galiçya Cephesi Şehitleri

Gülbaba



Macaristan’ın Pec şehrinde kiliseye dönüştürülmüş olan Gazi Kasım Bey Camii

Ya Budin kalesini son nefesine kadar savunan ve şehit düştüğü yerde Macarlar tarafından yazılan mezartaşında ***Kahraman Düşmandı*** yazan Abdurrahman Abdi Paşa gibi olun, ya Viyana kalesinden içeri tek başına dalan Çerkez Paşa gibi olun, ya da en iyisi Viyana Üniversitesinin girişinde büstleri bulunan ve Batıyı Batı yapan bilim adamlarından biri gibi olun.

- Güle güle gidin, akıllı başlı olun, bizleri iyi temsil edin, sağlıcakla gelin. İstiklâl şairimiz Mehmet Akif'in dediklerini de hiç unutmayın;

Ne diyor Mehmet Akif bak dinle,

'Şark'a bakmaz, Garb'ı bilmez, görgüden yok vâyesi;
Bir kızarmaz yüz, yaşarmaz göz bütün sermayesi!'

'Al okut, Avrupa tahsîli desinler, gönder
Servetinden bölerek nâmütenâhî para ver;
Sonra bir bak ki: Meğer karga imiş beslediğin!'

Sakın Böyle olma !

Ol böyle!

‘Sâde Garb’ın, yalınız ilmine dönsün yüzünüz.
O çocuklarla beraber, gece gündüz didinin;
Giden üç yüz senelik ilmi tez elden edinin.
Fen diyârında sızan nâ-mütenâhî pınarı,
Hem için, hem getirin yurda o nâfi’ suları.’

Alınız ilmini Garb’ın, alınız san’atını;
Veriniz hem de mesâînize son sür’atini.
Çünkü kaabil değil artık yaşamak bunlarsız;
Çünkü milliyeti yok san’atın ve ilmin; yalnız.’

İlginiz için teşekkür eder, en derin sevgi ve saygılarımı sunar, hayırlı yolculuklar dilerim.

Prof. Dr. Cevdet Yılmaz