YERLEŞME, MESKENLER, TURİZM VD.
EKONOMİK FAALİYETLER AÇISINDAN

KARADENİZ BÖLGESİ, GİRESUN İLİNDE SAHİLDEN (KIYIDAN) YAYLAYA BİR KESİT

Giresun İl Merkezi - Dereli İlçesi - Aksu Vadisi - Kuzalan (Tabiat Parkı, Şelale, Köy, Mesken, Yayla, Traverten) -Yavuzkemal Beldesi - Kümbet ve Bektaş Yaylaları – Obalar - Hayvancılık – Ormancılık - Çevre Sorunları - Yeşilyol vd.

Prof. Dr.
Cevdet YILMAZ

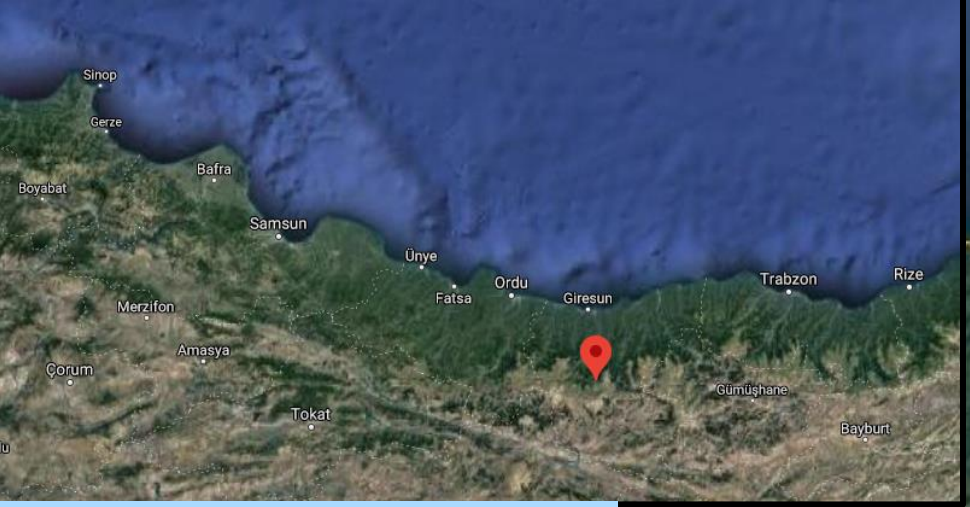
Sinop
Gerze
Bafra
Boyabat
Samsun
Ünye
Ordu
Fatsa
Giresun
Trabzon
Rize
Merzifon
Amasya
Çorum
Tokat
Gümüşhane
Bayburt

D010
Espiye
Giresun
Keşap
D865
Dereli
D865
Aksu
Kümbet
Tamdere
Tohumluk

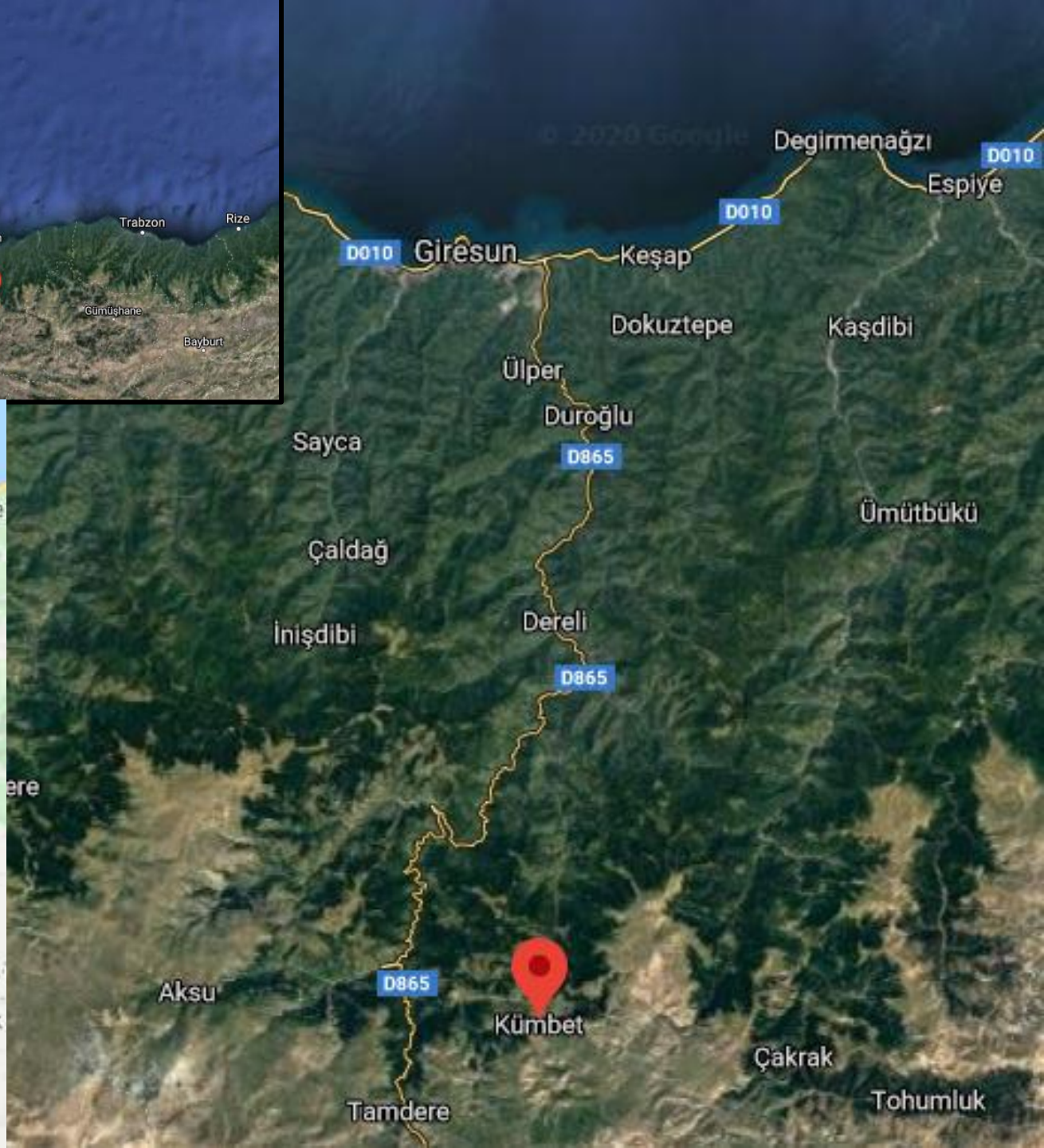
Degirmenağzı
D010
Espiye
D010
D010
Giresun
Keşap
Dokuztepe
Kaşdibi
Ülper
Duroğlu
Sayca
D865
Ümütbükü
Çaldağ
İnişdibi
Dereli
D865
D865
Aksu
Kümbet
Çakrak
Tohumluk
Tamdere

Giresun il merkezi; Giresun şehri



Giresun il merkezi; Çarpık yapılaşma…

Aksu çayı vadisi boyunca güneye, yaylalara doğru gidiş

Yol boyunda muhtarlık bürosu camında gelişigüzel yapılaşmanın yasaklandığı ve konut inşasının izne bağlandığı yazısı

Sivas
Yavuzkemal
Kulakkaya
Şebinkarahisar
865-01
048
KULAKKAYA
BEKTAŞ
DUR
CISU
PIKNIK
500 Mt ileride

Dağınık yerleşmeler



Köylerde karışık malzeme kullanılarak yapılmış meskenler; taş, ahşap, briket …

Arazi kıtlığına çözüm; samanlık

Giresun-Dereli arasında Aksu çayı vadisinde köprüler, taş, ahşap (çatısına dikkat) ve beton köprüler

Karşıya geçmek için çözüm; varagel



Kuzalan Tabiat Parkı; Kuzalan şelalesi

Şelalenin başında alabalık yetiştiriciliği

Yol boyu…

PINARLAR
MADEN SUYU

Sivas
Yavuzkemal
Kulakkaya
Şebinkarahisar
Bektaş Yaylası

Kuzalan yaylası civarında travertenler; Giresun’un pamukkalesi



Kuzalan yaylasına çıkış

Kuzalan’da «mavi göl». Aslında sodalı su. Sodalı suyun Aksu çayına karışması. (Sağdaki iki fotoğraf anonim)

Aksu Çayı vadisinde HES’lerden biri

Aksu Çayı vadisinde bir başka HES.

Aksu Çayı vadisinde sel ve taşkın sonucu tahrip olan yollar ve onarımları…

Yol boyu doğallık; ıhlamur toplayıcılığı ve ot biçimi

Kuzalan’da arazi çalışması…

Kuzalan’da arazi kullanımı; fındığın
çıktığı en yüksek seviye 700-800 m’ler.

Mesken eklentilerinden serenderler; fare çıkmasın, zararlı girmesin diye alınan tedbirlere dikkat.

Serenderlerin altlarının ekonomik kullanımı

Kuzalan’dan yaylaya çıkış…

Aşağıda vadi tabanındaki yol karşı yamaçta devam ediyor; Giresun-Alucra-Şebinkarahisar yolu…

Yayladan köye bakış …

Yayla yolu…

Kümbet Yaylası…

BENİ
ÇEKEMEYEN
ANTEN TAKSIN

Bektaş yaylası

Kulakkaya Yaylası…

Kulakkaya

Bektaş yaylasında küçükbaş hayvancılık…

Kulakkaya…

Giresun – Dereli – Kulakkaya – Belen Tepesinden 3 Haziran 2013

Kümbet yaylası çarşısı ve yayla şenliklerinin yapıldığı alan. Katı atıklar için yakma tesisi…

Kümbet ve sağda yayla oteli, ilerde
yamaçlarda oba yerleşmeleri…



Giresun-Dereli-Kümbet-Koçkayası

Yayla şenlikleri duyuruları

Kümbet yaylasında etçiler ve Aksu vadi içinde alabalık tesisleri….

Doğallık…

Kümbet ve Kulakkaya.. Yayla şenlikleri (şenlik fotoları kaynak: anonim)…

Yeşil Yol (alttaki iki foto kaynak anonim)

Arazi çalışmaları..

TRANSIT
55 C 0585

Arazi çalışmaları…



Arazi çalışmaları; bazen davetsiz misafirler de katılmak istiyor. Korka korka evet demek zorunda kalıyoruz. Ne de olsa mekan sahibi o…

Coğrafya elle değil, ayakla yazılır. Bazen çıplak ayakla, bazen teleferik üzerinde…

Evde kalın, sağlıkla kalın....
Prof. Dr. Cevdet YILMAZ